

- Sredstva za zaštitu i spašavanje -

Ekonom. kod	VRSTA RASHODA	Plan za 2009.god.	Izvršenje 01.01.-30.06. 2009. godine	Indeks 4/3
1	2	3	4	5
613000	TEKUĆI RASHODI	7.000,00	-	-
613991	Ostale usluge-obuka i vježbe	6.500,00	-	-
613998	Nagrade i priznanja civilne zaštite	500,00	-	-
615/821	KAPITALNI RASHODI/IZDACI	79.712,00	9.775,67	12,26
615221	Provođenje preventivnih zaštita od prirodnih i drugih nesreća	34.712,00	5.168,48	14,89
615221	Saniranje dijela šteta nastalih prirodnim i drugom nesrećom	25.500,00		
821300	Nabavka MTS-a i opreme za strukture CZ	19.500,00	4.607,19	23,63
	UKUPNO RASHODI/IZDACI	86.712,00	9.775,67	11,27

OPĆINA NOVO SARAJEVO

Općinski načelnik

Na osnovu člana 46. Zakona o prostornom uređenju Kantona Sarajevo ("Službene novine Kantona Sarajevo", broj 7/05) i člana 42. Statuta Općine Novo Sarajevo ("Službene novine Kantona Sarajevo", broj 12/06 - Prečišćeni tekst, 14/08 i 25/08), načelnik Općine Novo Sarajevo, 18. maja 2009. godine, verificirao je i donio

**ODLUKU
O KOREKCIJI REGULACIONOG PLANA
"KVADRANT 30"**

Član 1.

Usvaja se korekcija Regulacionog plana "Kvadrant 30" ("Službene novine Grada Sarajeva", br. 4/89) (u daljnjem tekstu: korekcija Plana).

Član 2.

Korekcijom Plana utvrđuje se građevinska parcela za izgradnju na k.č. 3922, ko. Novo Sarajevo I, na kojoj je predložena gradnja dva objekta, spratnosti P4-P8, ukupne maksimalne BGP 5220 m² za svaki objekat, što ukupno znači maksimalno 10.440 m, dok su garaže smještene u podzemnom dijelu objekata, odnosno za podzemne etaže se može koristiti i ostali dio građevinske parcele na dijelu naznačenom građevinskom linijom. Ulaz u objekte je iz ulice Fetaha Bećirbegovića do izgradnje Sjeverne longitudinalne, gdje će se formirati priključak na istu kao što je naznačeno u RP "Kvadrant 30". Građevinska parcela je uređena na način kako je prikazano na grafičkom prilogu, s tim da se u zavisnosti od potreba investitora građevinska parcela može parcelisati na dvije

parcele pod uslovom da se ne remeti utvrđena distanca građevinske linije u odnosu na postojeću ulicu FBećirbegovića i trasu Sjeverne longitudinalne.

Član 3.

Korekcija Plana sastoji se iz tekstualnog dijela i grafičkog priloga sa prikazanom parcelom i objektom koji je predmet korekcije.

Tekstualni dio i grafički prilog korekcije Plana su sastavni dio Regulacionog plana "Kvadrant 30" ("Službene novine Grada Sarajeva", broj 4/89).

Korekcija Regulacionog plana je rađena za faze urbanizma i saobraćaja, a obaveza investitora je da za faze komunalne infrastrukture izvrši usaglašavanje Korekcije Plana sa Idejnim rješenjima koja su sastavni dio Regulacionog plana, te pribavi saglasnost nadležnih javnih komunalnih preduzeća.

Član 4.

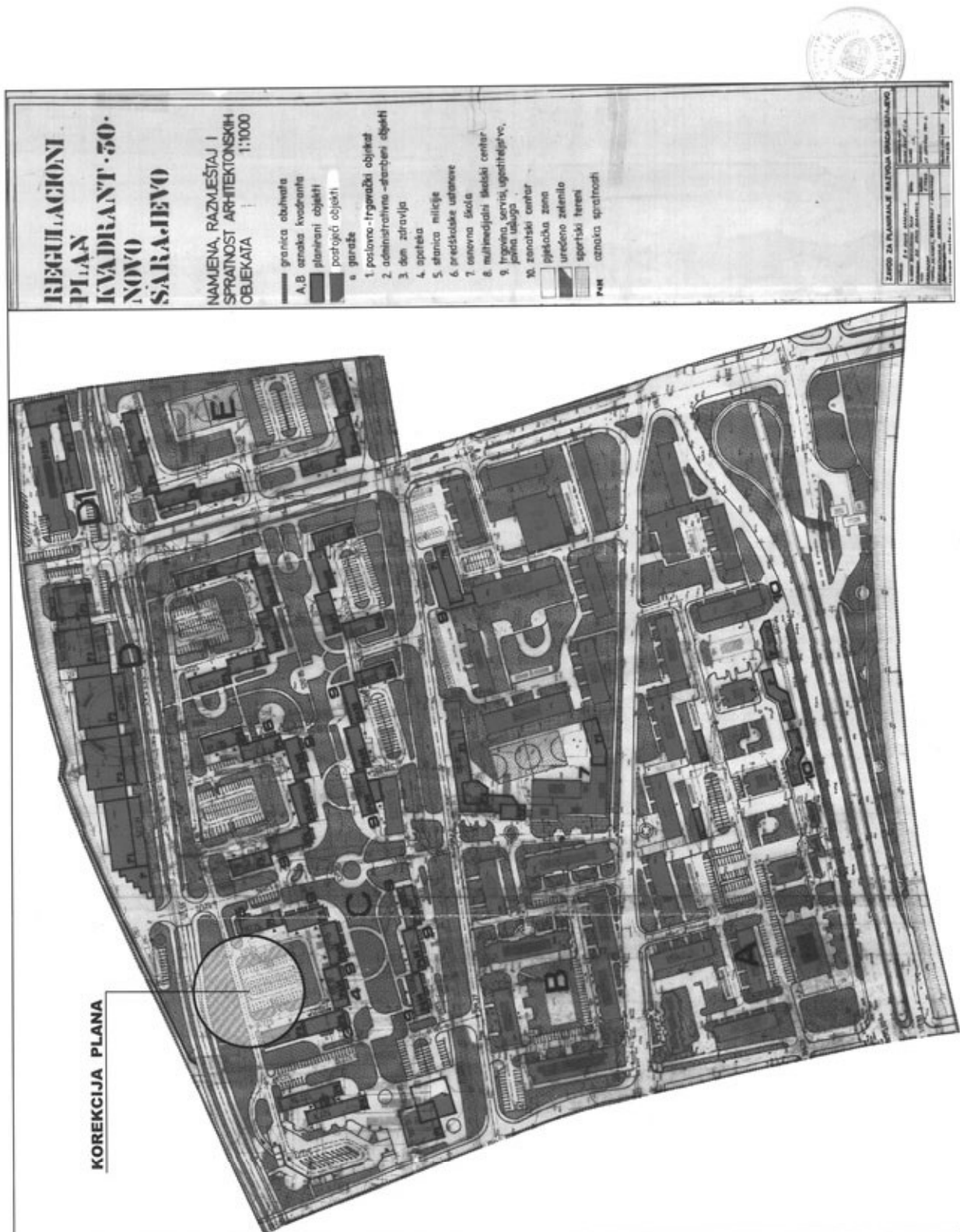
Po jedan primjerak ovjerene korekcije Plana (tekstualni dio i grafički prilog) nalazi se na stalnom javnom uvidu i čuva se u Službi za oblast prostornog uređenja i urbanizma Općine Novo Sarajevo, Zavod za planiranje razvoja Kantona Sarajevo i Ministarstva prostornog uređenja i zaštite okoliša Kantona Sarajevo.

Član 5.

Ova Odluka stupi na snagu osmog dana od dana objavljivanja u "Službenim novinama Kantona Sarajevo".

Broj 02-23-2406/07
18. maja 2009. godine
Sarajevo

Načelnik
Općine Novo Sarajevo
Nedžad Koldžo, s. r.



REGULACIONI PLAN
"KVADRANT 30"

KOREKCIJE PLANA mj 1:1000

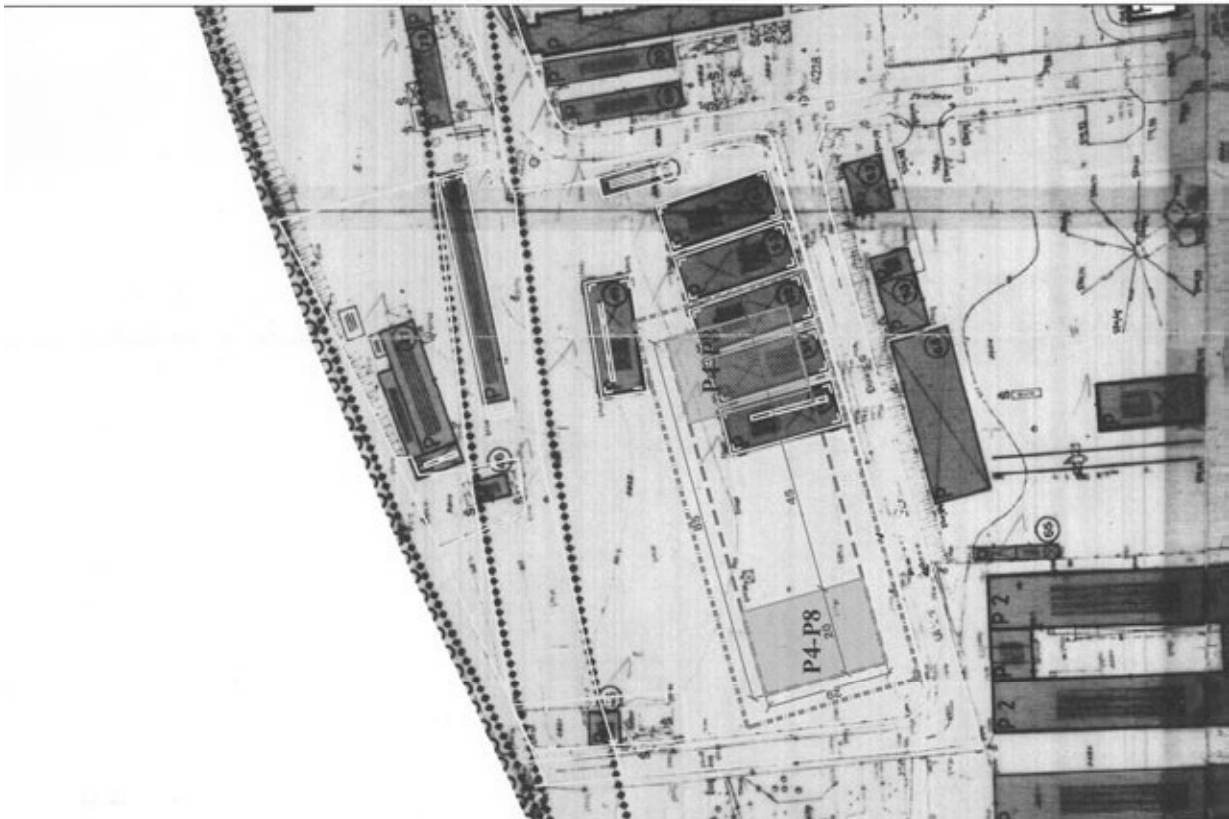
SITUACIJA



----- REGULACIONA LINIJA

PLANIRANI GRAĐEVINSKI PROSTOR U
OKVIRU PARCELE U KOJOJ SE MOŽE
DEFINISATI JEDNA ILI VIŠE PODZEMNIH
ETAŽA GARAJE

POVRŠINA U OKVIRU GRAĐEVINSKE LINIJE
U KOJOJ SE MOŽE DEFINISATI TLOCRT
OBJEKTA SA SPRATNOCU P4-P8



ZAVOD ZA PLANIRANJE RAZVOJA KANTONA SARAJEVO	
NAČELNIK	OPĆINA NOVO SARAJEVO
ELABORAT	KOREKCIJA REGULACIONOG PLANA "KVADRANT 30"
VRSTA	URBANIZAM
SKRIBIJA	1 : 1 000
REGOVODILAC/STRUKTURA	STANISLAVA MARINVIĆ dipl.ing.arh.
PROJEKTOVALAC	DŽIHO MIRSADA dipl.ing.arh.
PROJEKTOVANJE	SARAJEVO
PROJEKTOVANJE	SARAJEVO
PROJEKTOVANJE	SARAJEVO
PROJEKTOVANJE	SARAJEVO

REGULACIONI PLAN
"KVADRANT 30"

KOREKCIJE PLANA mj 1:1000

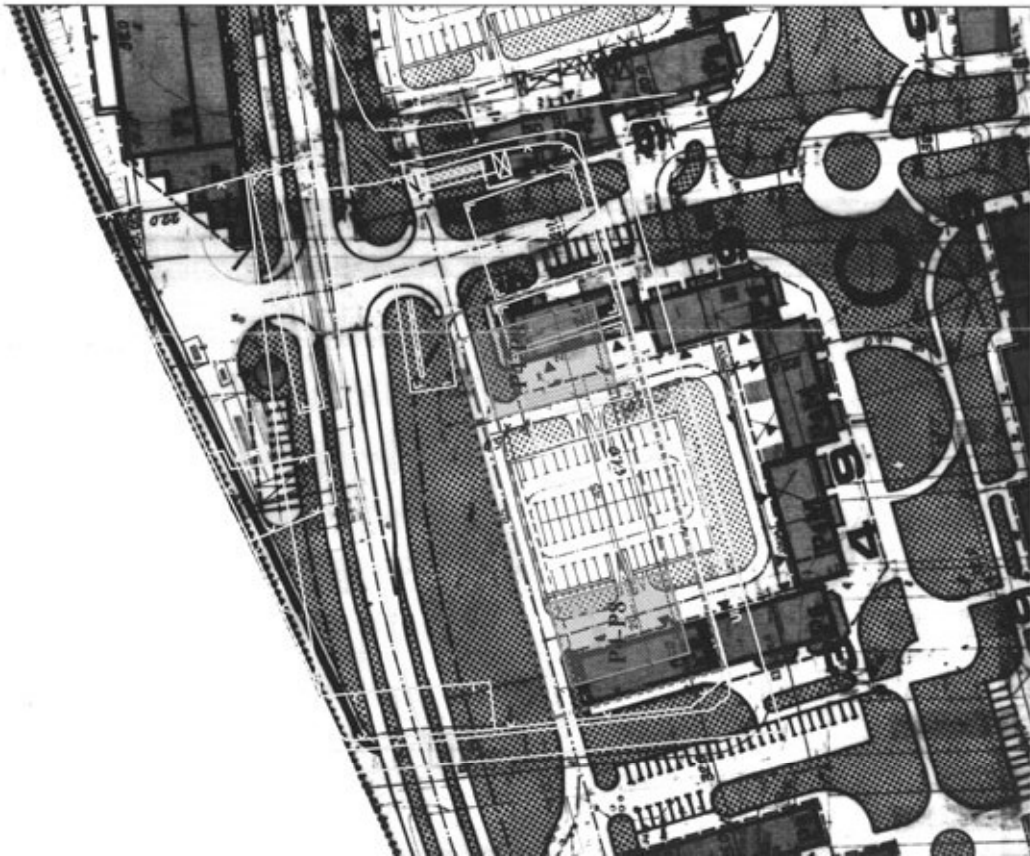
SITUACIJA



----- REGULACIONA LINIJA

PLANIRANI GRADEVINSKI PROSTOR U
OKVIRU PARCELE U KOJOJ SE MOŽE
DEFINISATI JEDNA ILI VIŠE PODZEMNIH
ETAŽA GARAJE

POVRŠINA U OKVIRU GRADEVINSKE LINIJE
U KOJOJ SE MOŽE DEFINISATI TLOCRT
OBJEKTA SA SPATNOĆU P+4-P+8



ZAVOD ZA PLANIRANJE RAZVOJA KANTONA SARAJEVO	
NAČELNIK OPĆINA NOVO SARAJEVO	ODGOVORNI PLANER DŽIHO MIRSAĐA dipl.ing.arch.
ELABORAT "KVADRANT 30"	PROJEKAT URBANIZAM
FAZA	ŠKALA
SADRŽAJ	MJERILO 1 : 1.000
PROJEKTOVALAC/GRUPA STANISLAVA MARINVIĆ dipl.ing.arch.	BR. LISTA