


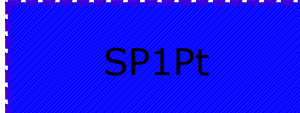
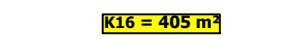









# REGULACIONI PLAN "KRŠE" 1:1000

## ARHITEKTONSKO - URBANISTIČKO RJEŠENJE

-  granica obuhvata
-  regulaciona linija (planirana parcelacija)
-  max. građevinska linija objekta
-  planirani ind. stambeni objekti i spratnost
-  broj građevinske parcele sa površinom
-  planirane zelene površine
-  planirano linijsko zelenilo
-  planirane saobraćajne površine
-  regulaciona linija saobraćajnice
-  planirana trasa dalekovoda

### ZAVOD ZA PLANIRANJE RAZVOJA KANTONA SARAJEVO

NARUČILAC: OPĆINA VOGOŠĆA		ODGOVORNI PLANER: mr.sc. NATAŠA TABORI dipl.ing.arh.	
ELABORAT: REGULACIONI PLAN "KRŠE"			
FAZA: URBANIZAM		MJERILO: 1 : 1000	
SADRŽAJ: <b>ARHITEKTONSKO - URBANISTIČKO RJEŠENJE</b>			
KOORDINATOR SEKTORA ZA PROVEDBENU DOKUMENTACIJU I STRUČNA MIŠLJENJA: STANISLAVA MARINOVIĆ dipl.ing.arh.		VEL.LISTA A3	DATUM : DEC. 2015.
		LIST BROJ: 5	