




REGULACIONI PLAN "SAVIĆA BRDO 1" 1:1000




URBANISTIČKO RJEŠENJE

NAMJENA, SPRATNOST I RAZMJEŠTAJ OBJEKATA SA OGRANIČENJIMA U PROSTORU

LEGENDA :

-  GRANICA OBUHVATA
-  REGULACIONA LINIJA GRAĐEVINSKE PARCELE
- 1,2,3,4...** OZNAKA GRAĐEVINSKE PARCELE
-  REGULACIONA LINIJA SAOBRAĆAJNICE



PLANIRANI OBJEKTI I NAMJENA:

-  GRAĐEVINSKA LINIJA OBJEKTA
-  SPRATNOST OBJEKTA
-  STAMBENI OBJEKTI

UREĐENO ZELENILO, SPORT I REKREACIJA:

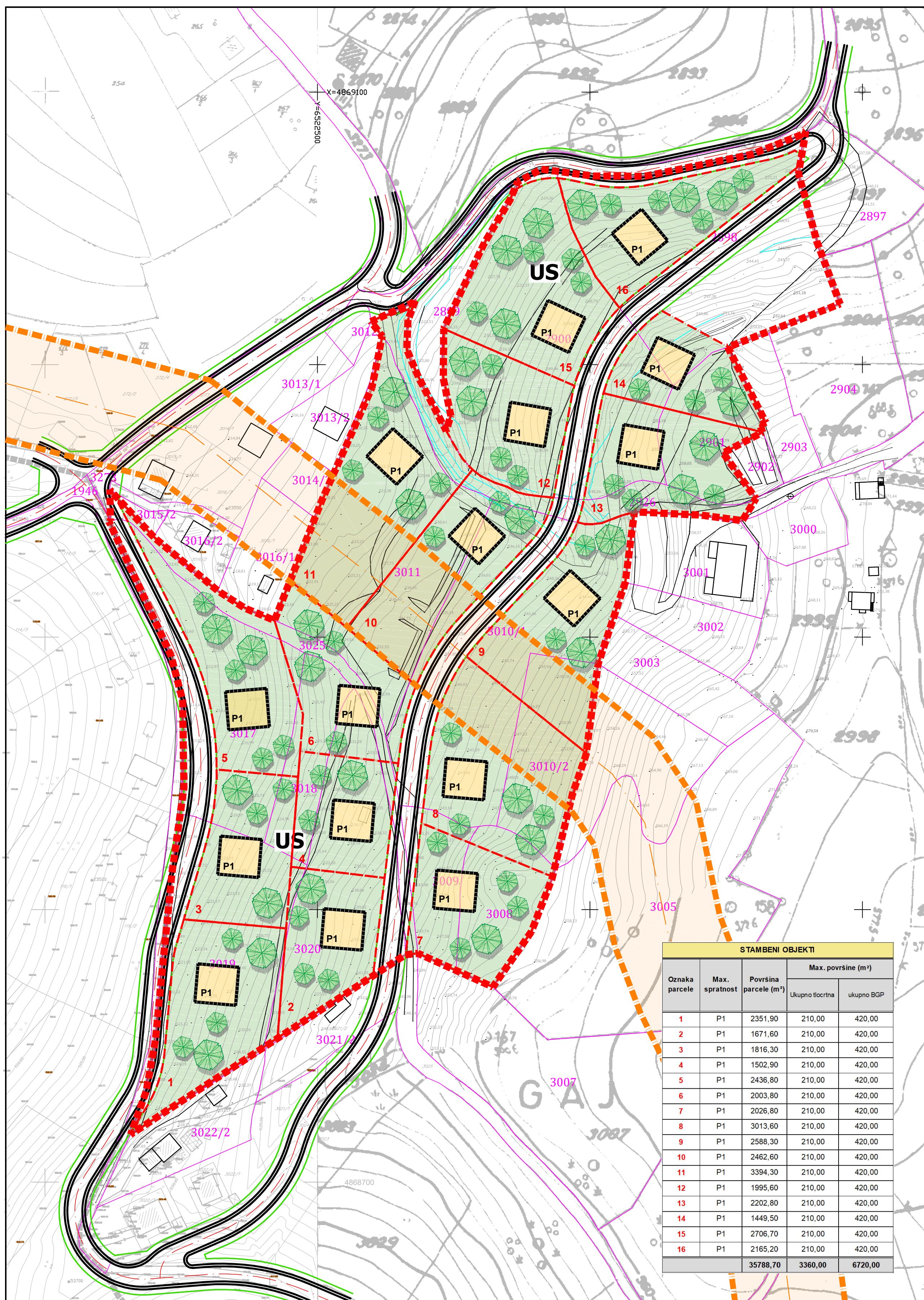
-  UREĐENE ZELENE POVRŠINE

KOMUNALNA INFRASTRUKTURA I OGRANIČENJA U PROSTORU:

-  SAOBRAĆAJNE POVRŠINE
-  ZAŠTITNI KORIDOR MAGISTRALNOG GASOVODA

STABILNOST TERENA

-  GRANICA USLOVNO STABILNOG TERENA



STAMBENI OBJEKTI				
Oznaka parcele	Max. spratnost	Površina parcele (m ²)	Max. površine (m ²)	
			Ukupno tlocrtna	ukupno BGP
1	P1	2351,90	210,00	420,00
2	P1	1671,60	210,00	420,00
3	P1	1816,30	210,00	420,00
4	P1	1502,90	210,00	420,00
5	P1	2436,80	210,00	420,00
6	P1	2003,80	210,00	420,00
7	P1	2026,80	210,00	420,00
8	P1	3013,60	210,00	420,00
9	P1	2588,30	210,00	420,00
10	P1	2462,60	210,00	420,00
11	P1	3394,30	210,00	420,00
12	P1	1995,60	210,00	420,00
13	P1	2202,80	210,00	420,00
14	P1	1449,50	210,00	420,00
15	P1	2706,70	210,00	420,00
16	P1	2165,20	210,00	420,00
UKUPNO		35788,70	3360,00	6720,00

ZAVOD ZA PLANIRANJE RAZVOJA KANTONA SARAJEVO

NARUČILAC: NAČELNIK OPĆINE ILIJAŠ		PLANER: ZINAIDA KADRIBEGOVIĆ, dipl.ing.arh.	
ELABORAT: REGULACIONI PLAN "SAVIĆA BRDO 1"		SARADNIK:	
FAZA: URBANIZAM	MJERILO: 1 : 1000		
SADRŽAJ: URBANISTIČKO RJEŠENJE NAMJENA, SPRATNOST I RAZMJEŠTAJ OBJEKATA			
RUKOVODILAC SEKTORA: EDIN JENČIRAGIĆ, dipl.ing.arh.		VELLISTA: 55 x 48,5 cm	DATUM: Juni, 2017.
		LIST BROJ: 7.	