












REGULACIONI PLAN "SREBRENIČKI ARBORETUM"

UBRANISTIČKO-ARHITEKTONSKO RJEŠENJE

R. 1:1000

LEGENDA:

-  granica obuhvata Plana
-  maksimalna građevinska linija planiranog objekta vidikovca
-  spratnost objekta
-  popločane površine
-  popločane površine
-  voda
-  zelene površine sa elementima biološke komponente (tri etaže) sa urbanim mobiljarom
-  vidikovac
-  oznaka ulaza
-  granica klizišta
-  saobraćajne površine



ZAVOD ZA PLANIRANJE RAZVOJA KANTONA SARAJEVO

NARUČILAC:	NAČELNIK OPĆINE ILIJAŠ	RAZMJERA:	1:1000	DIMENZIJA (cm):	75 x 45
ELABORAT:	REGULACIONI PLAN "SREBRENIČKI ARBORETUM"	DATUM:	Julij, 2020.	BROJ PRILOGA:	7.
FAZA:	URBANIZAM				
SADRŽAJ:	URBANISTIČKO-ARHITEKTONSKO RJEŠENJE				