

**KANTON SARAJEVO
ZAVOD ZA PLANIRANJE
RAZVOJA KANTONA**

**CANTON OF SARAJEVO
INSTITUTE FOR
CANTON PLANNING**



**60. GODINA ZAVODA ZA PLANIRANJE RAZVOJA
KANTONA SARAJEVO**



ZAVOD ZA PLANIRANJE RAZVOJA KANTONA SARAJEVO


- 1954. osnovan pod imenom Urbanistički zavod Grada Sarajeva
- 1975. mijenja naziv u Zavod za prostorno i urbanističko planiranje i programiranje
- 1979. postaje Zavod za planiranje razvoja Grada Sarajeva, integracijom dva zavoda: Zavoda za prostorno i urbanističko planiranje i programiranje i Zavoda za ekonomsko planiranje Sarajevo, (zajedno sa Gradskim informativnim centrom i sektorom za ekonomsko planiranje).
- 1998. dobiva naziv Zavod za planiranje razvoja Kantona Sarajevo

ORGANIZACIONA STRUKTURA:

1. SEKTOR ZA RAZVOJNE PLANOVE
2. SEKTOR ZA PROVEDBENU DOKUMENTACIJU
3. SEKTOR ZA INFRASTRUKTURU
4. SEKTOR ZA PLANIRANJE DRUŠTENO-EKONOMSKOG RAZVOJA
5. SEKTOR ZA GIS (globalni informacioni sistem)
6. SEKTOR ZA TEHNIČKU PRIPREMU
7. SEKTOR ZA PRAVNE I FINANSIJSKE POSLOVE

broj zaposlenih - 81


Asim Ajanović Ibrahim Beganović Fahrija Belko Aida Beširević Azemina Bijedić Vanja Bradarić Zlatko Bursać Fadila Cviko Ermina
Čatić Jasmina Čatić Najla Delić Goran Dizdarević Mirsada Džiho Zlata Đip Magda Đozić Muhamed Đozić Fahrudin Đuzo Muhamed Đuzo
Hamdija Efendić Amra Fazlić Maida Fetahagić Amra Garaplija Emir Hajdarević Aida Halilagić Almir Hercegovac Jasminka Hodžić
Nermina Hodžić Sabaheta Hodžić Dino Hošo Fikret Jakupović Fatima Jažić Edin Jenčiragić Meliha Jerlagić Zinaida Kadribegović
Emina Kašmo Sanela Kodžić Aida Korjenić Selmir Kovač Nada Krehić Edina Krnić Slavica Krupalija Ismet Krzović Abdulah Kurspahić
Faruk Logo Stanislava Marinović Admin Mekić Gordana Memišević Zufer Mirvić Ljiljana Misirača Faruk Muharemović Sedina Muhić
Amila Mujkić Hajrudin Omerbegović Ervin Prašljivić Amir Priganica Admir Radeljaš Mirza Rustempašić Ema Ruždić Zina Ruždić Mirna
Sandžaktarević Hatidža Sirbubalo Nihada Smajić Vahida Sobo Seniha Suljagić-Lučić Adnan Šabeta Dženita Šehović Ermin Šeta Feđa
Ševkušić Ermir Škrijelj Faris Šljivo Mirela Šljivo Nataša Tabori Jasmin Taletović Ilda Tanjo Edin Trgo Mufida Velić Almir
Zametica Midhat Zametica Azra Zečević Samira Zubović Arijana Zulčić



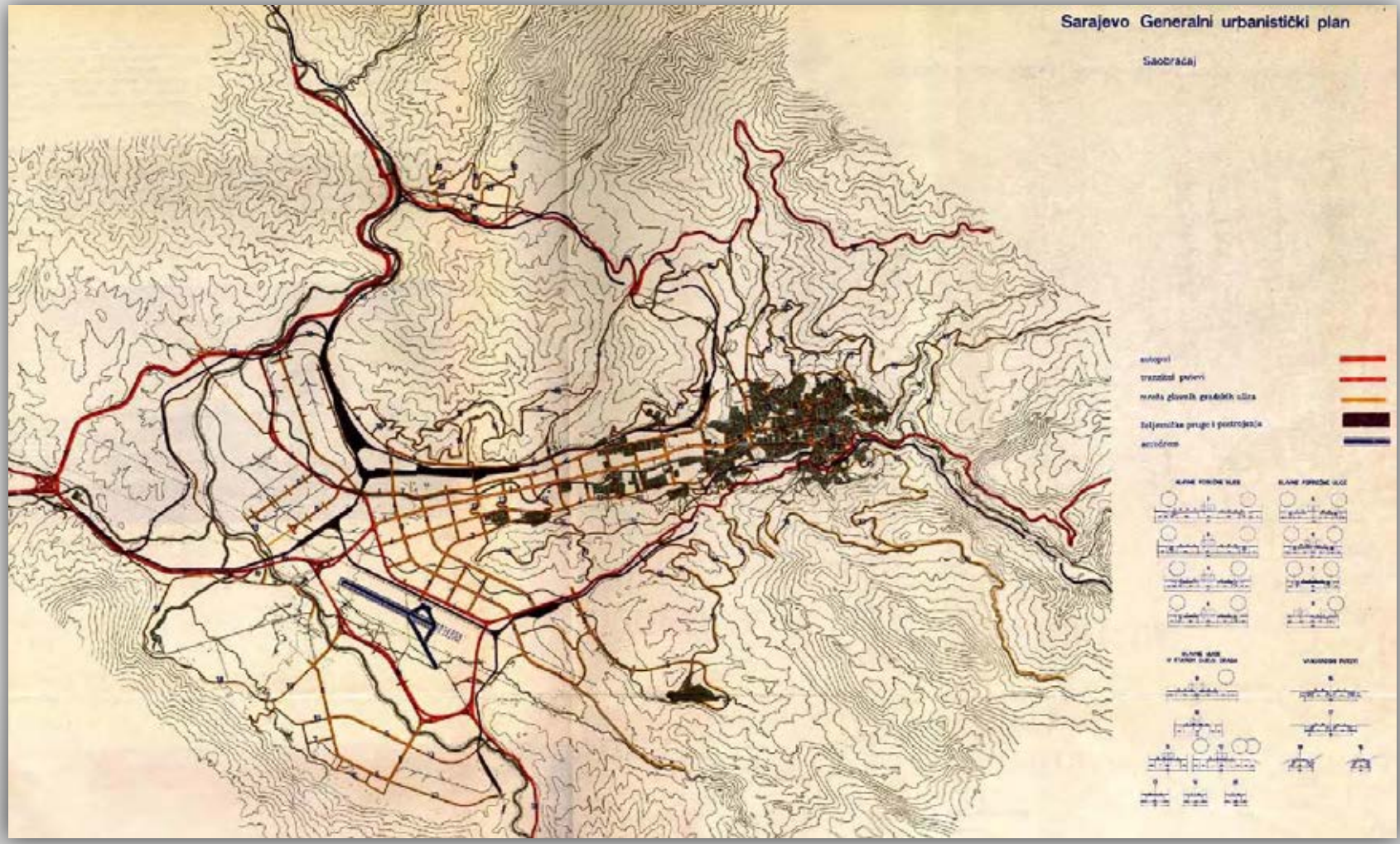
Program za Generalni urbanistički plan Sarajeva (1961)

Generalni urbanistički plan je bio prvi značajni dokument od formiranja Zavoda, usvojen 1965, i objavljen je u cjelosti sa kartama u časopisu društva arhitekata „ARH“, broj 2-3, 1965. godine.

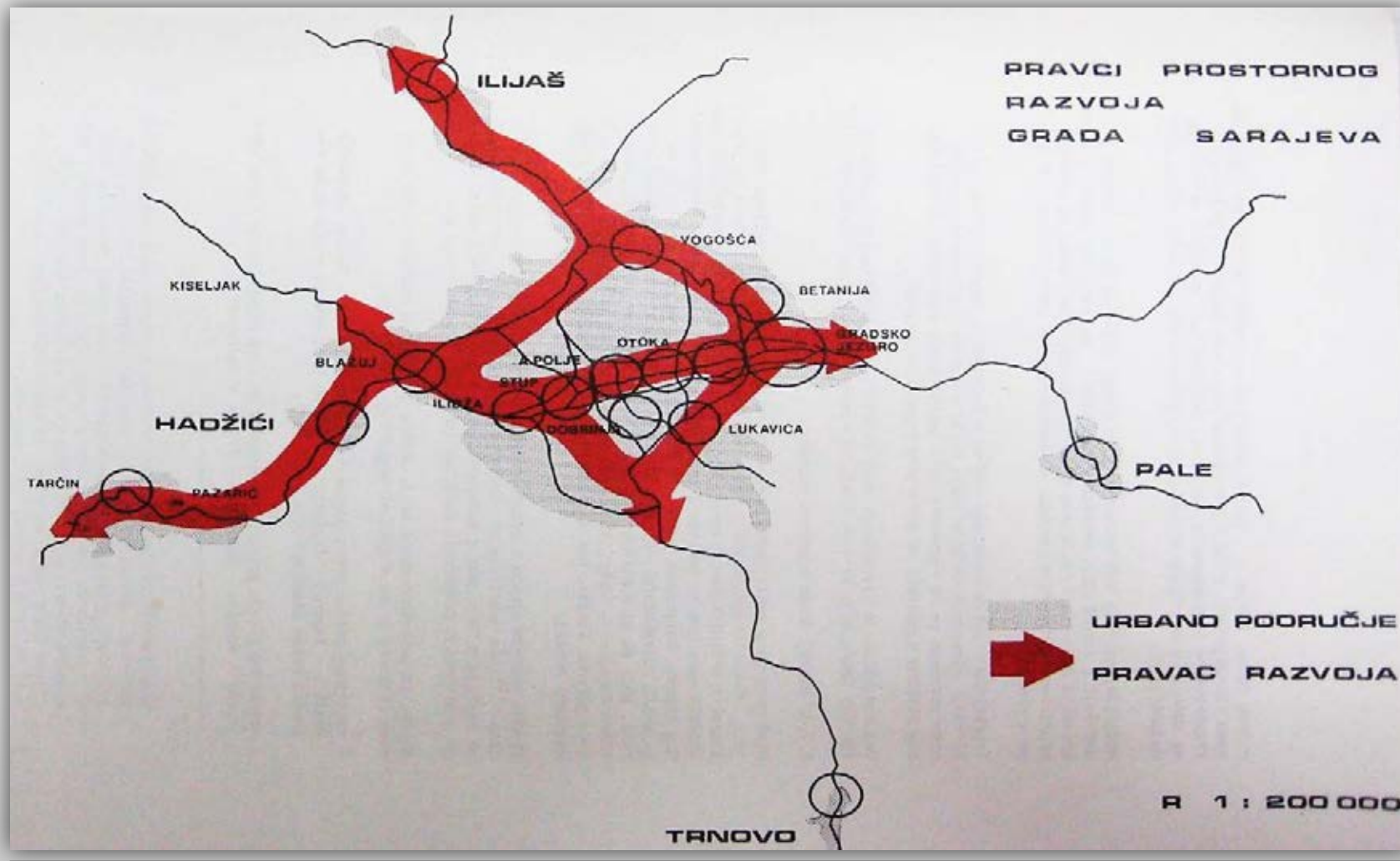
Stručnjaci Zavoda su učestvovali u: Programu izgradnje i prostornog razvoja (1971-1985) koji je bio osnov za dobijanje kredita Međunarodne banke za obnovu i razvoj iz Vašingtona, odnosno za realizaciju Projekta zaštite čovjekove okoline. Tako je Sarajevo prvi grad u svijetu koji je dobio kredit WB za projekte zaštite čovjekove okoline (uvedena gasifikacija, obnovljena infrastruktura i izgrađen kolektor i centralni prečistač za otpadne vode, izgrađene saobraćajnice itd).



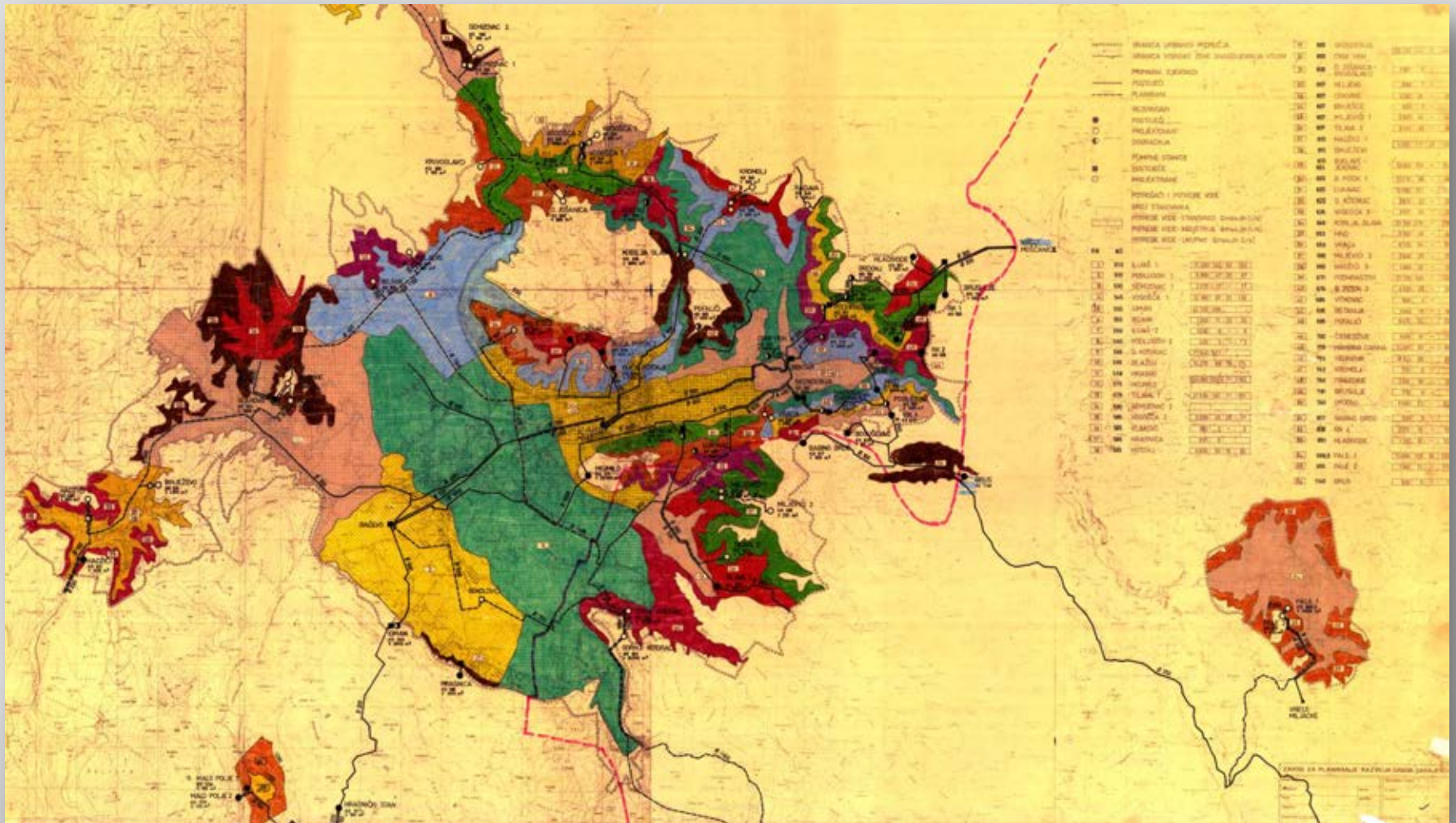
Generalni urbanistički plan Sarajeva usvojen 1965



Generalni urbanistički plan Sarajeva usvojen 1965



Generalni urbanistički plan Sarajeva Snabdijevanje vodom



Sanacija područja stanovanja padinskih dijelova grada – Regulaconi plan I faza



Sarajevo - Sistem gradskih centara (Programski projekat)

Ciljevi istraživanja su bili da se utvrde relevantni parametri postojećeg sistema gradskih centara, identificiraju osnovne systemske karakteristike postojećih gradskih centara, utvrdi struktura i kapacitet centralnih sadržaja prema kategoriji centra.



Gradsko područje Marijin Dvor – Program (1977.)




Prostorni plan za Olimpijadu - Zavod je bio nosilac izrade Prostornog plana posebnog područja za održavanje XIV Zimskih olimpijskih igara Sarajevo '84 na osnovu kojeg su urađeni regulacioni planovi za olimpijska borilišta na planinama Jahorina, Bjelašnica, Igman i Trebević te Zetra u centralnom području Grada. Objekti su projektovani i izvedeni prema ovoj planskoj dokumentaciji.

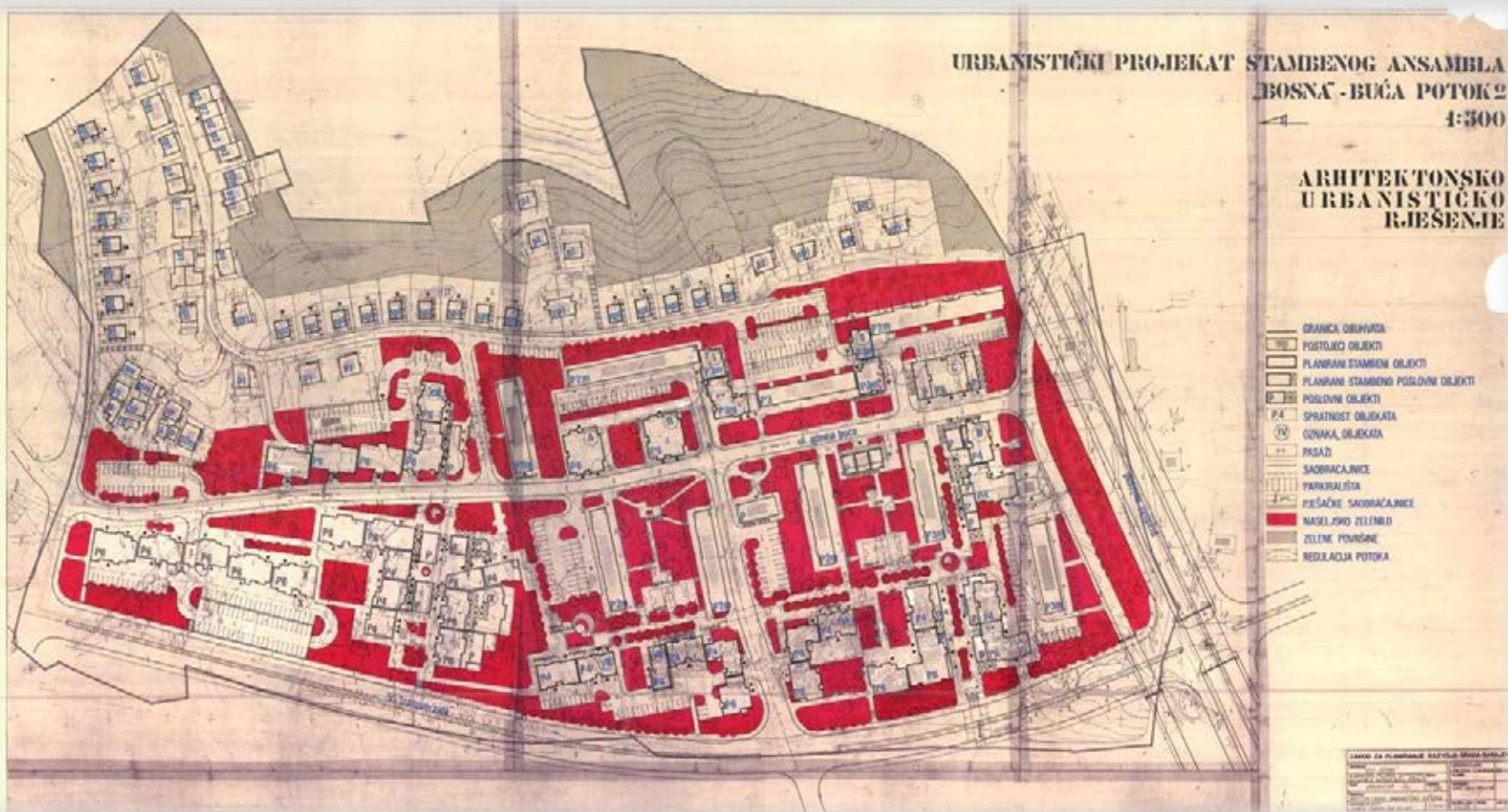


XIV Zimske olimpijske igre Sarajevo '84



Sarajevo '84





Prostorni plan grada Sarajeva za period od 1986. do 2000. odnosno 2015. godine



Urbanistički plan grada Sarajeva 1986-2015. za urbano područje Sarajevo i četiri urbanistička plana za urbana područja: Hadžića, Ilijaša, Pala i Trnova za period 1986-2015.



Program razvoja i zaštite područja Ilidža-Vrelo Bosne (Knjiga 1, 2 i 3)

Prostorni plan posebnog područja vještačke akumulacije Bijela rijeka za period 1990-2015.

Grad pod opsadom 1992 – 1995.



Nastavljene radne aktivnosti u ratnim uvjetima.

Ostvarivana je svakodnevna saradnja sa Izvršnim odborom Grada, Sekretarijatima, Direkcijom za ratne rezerve itd.

U tom periodu Sarajevo je postao glavni grad države i kroz proces planiranja trebalo je odgovoriti na nove potrebe vezane za funkcije glavnog grada (npr. iznalaženje lokacija za ambasade).

Tako je urađen i Elaborat za izbor lokacija za smještaj ambasada.

Prvi planski dokumenti odnosili su se na izbor i uređenje lokacija za sahranjivanje, na alternativne lokacije komunalne deponije i pripremu i izradu ozelenjavanja grada.

Od sredine 1994., počelo se mnogo intenzivnije raditi na pripremi projekata za obnovu i razvoj grada.

U toku 1993., i 1994. godine radilo se na izmjenama i dopunama nekoliko Regulacionih planova:

Alipašino Polje, Dobrinja, Sokolje, Zetra, Bjelave-Mejtaš, pripremi dokumentacije za druge projekte itd.



Photo by Roger Richards/DVreporter.com



Katalog Projekti obnove Sarajeva sadržao je preko 1.500 projekta iz svih oblasti života i rada, infra i supra strukture.

Akcioni program revitalizacije zelenila grada Sarajeva 1993-2000.

Prvi vodič projekata obnove 1994. godine.

Stručnjaci Zavoda učestvuju na konferenciji „Razvojne dileme Grada“ (1993.) i konferenciji „Obnova i dugoročni razvoj grada Sarajeva“ (1994.).

Zavod za planiranje razvoja Kantona Sarajevo je nastavio kontinuirano (bez prekida i u toku rata) da se bavi planiranjem i uređenjem prostora.



Ukazala se potreba revizije usvojenih razvojnih i provedbenih planova.

Ured Specijalnog koordinatora za Sarajevo donio Akcioni plan koji se odnosi na:

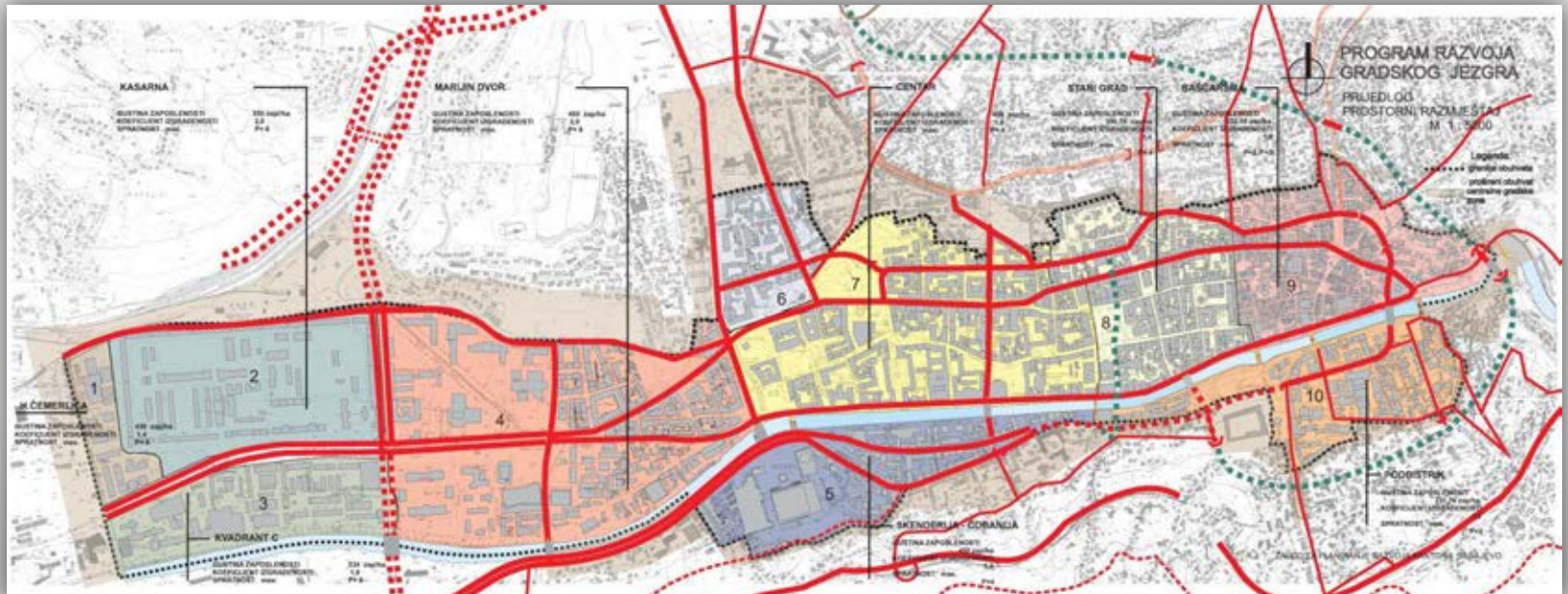

- Hitne izmjene i dopune Urbanističkog plana grada Sarajeva i novi koncept prostornog i urbanog uređenja
- Program razvoja za staro gradsko jezgro
- Izmjenu postojećih i izradu novih regulacionih planova

Pristupilo se izradi Smjernica za izmjene i dopune Urbanističkog plana grada Sarajeva koje sadrže i pripremu projekata čiji je cilj obnova i razvoj grada i izrada Programa razvoja gradskog jezgra.

- Izmjene i dopune Urbanističkog plana grada Sarajeva su usvojene 1996. godine.
- Izmjene i dopune Urbanističkog plana Grada



Program razvoja centralnog gradskog jezgra

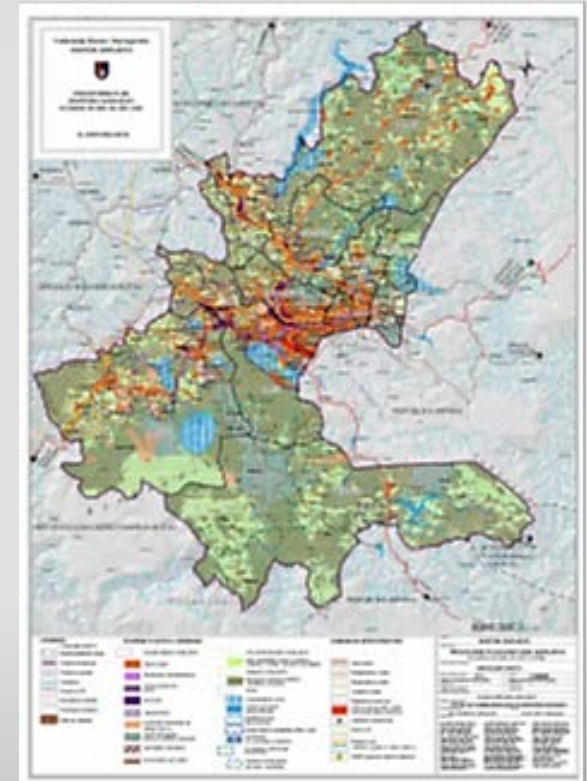




Prostorni plan Kantona Sarajevo za period 2003 -2023. godine, usvojen na Skupštini Kantona Sarajevo 2006. godine. Savjet za prostorni plan KS, stručnjaci iz svih oblasti, vršio je stručnu verifikaciju svih faza Prostornog plana.

Izmjene i dopune Prostornog plana Kantona Sarajevo za period 2003 - 2023. godine – A faza, usvojene 2010. godine.

Izveštaji stanja u prostoru prema Odluci o provođenju Prostornog plana rade se svake dvije godine.



Prostorni plan Kantona Sarajevo za period
2003 – 2023. godine.
Dodjeljena II nagrada u kategoriji Prostorni
planovi na 17. međunarodnom salonu
urbanizma Bijeljina, 2009.godine.



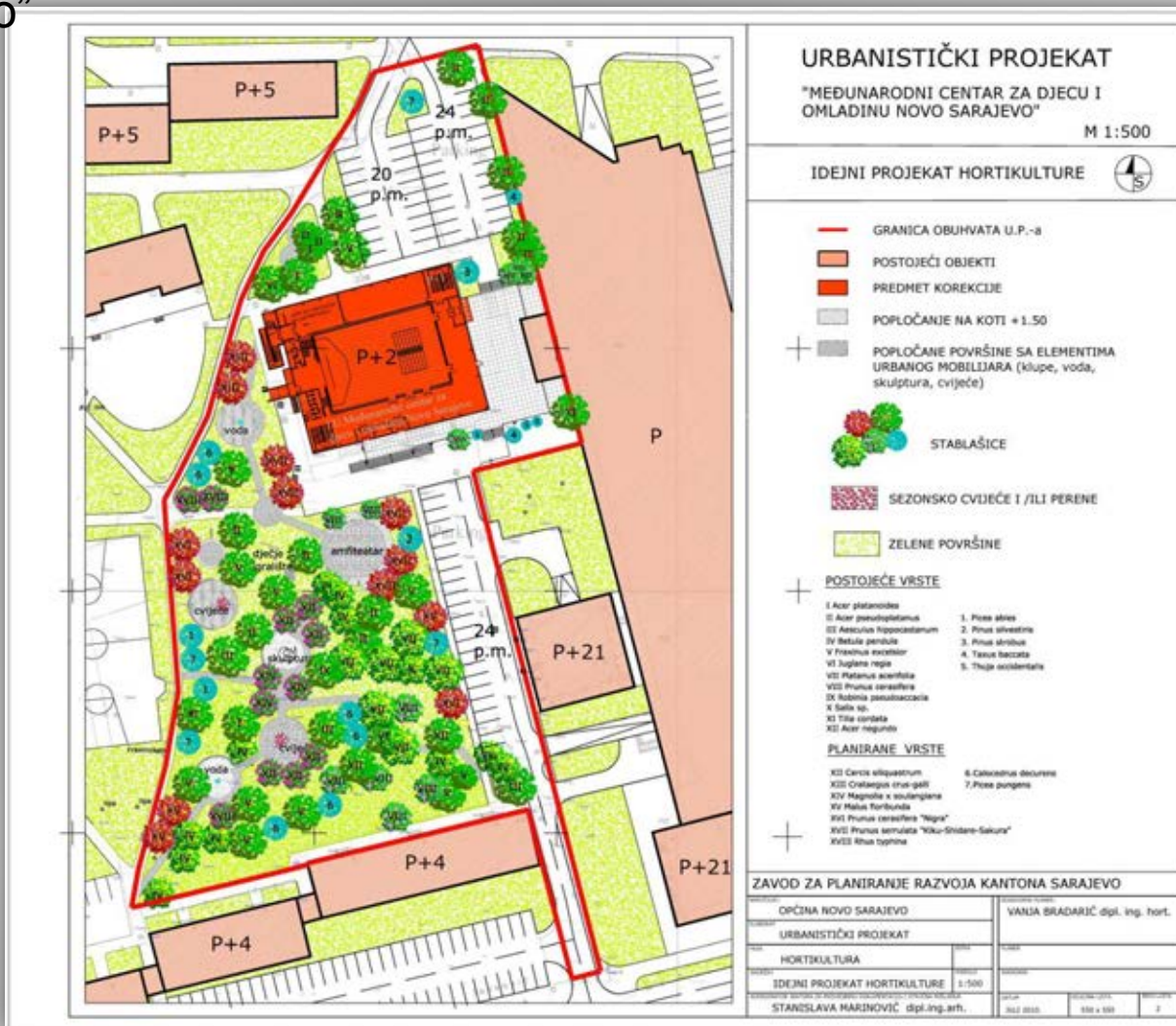
Regulacioni plan „Azići I”



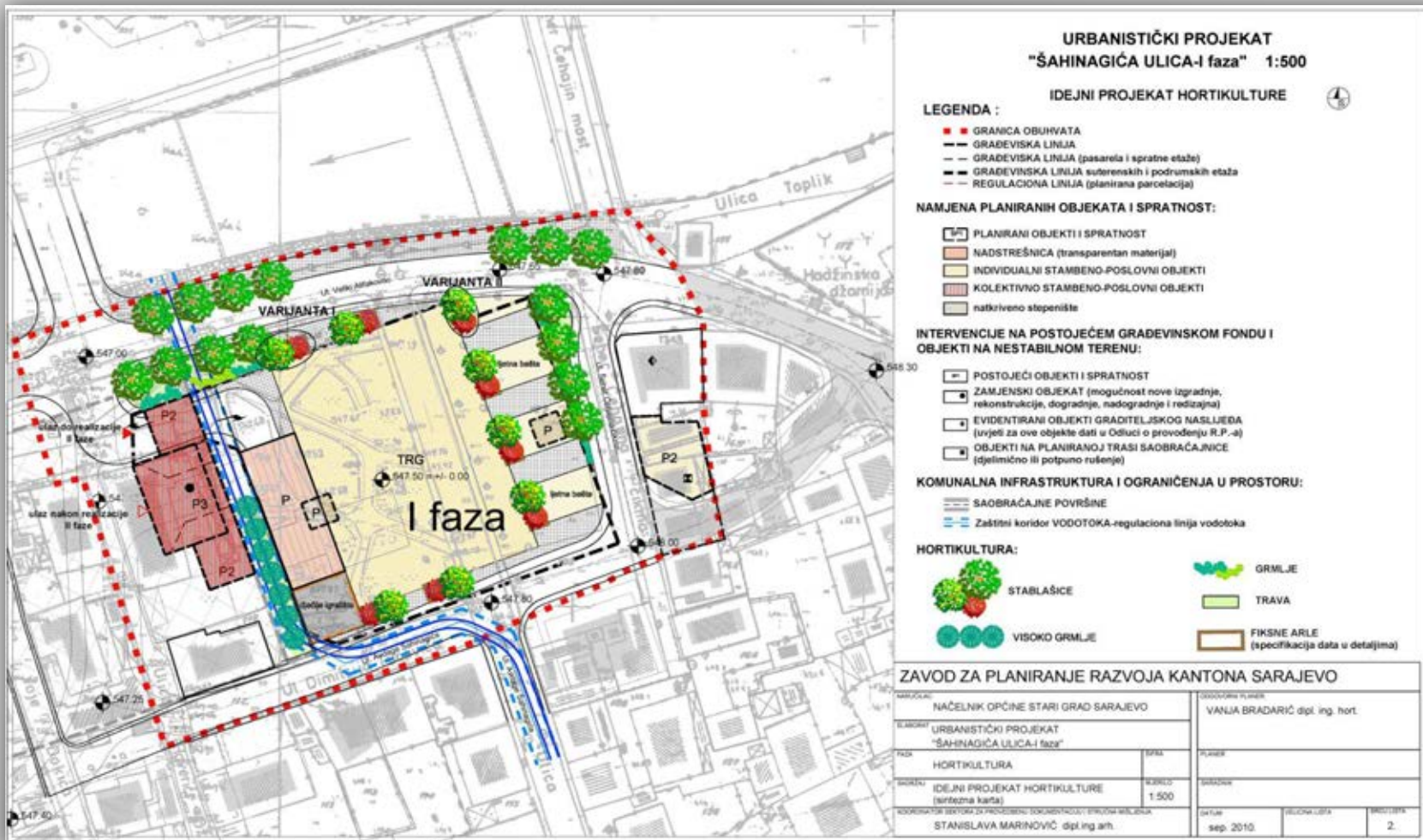
Urbanistički projekat „Šehića bašta”



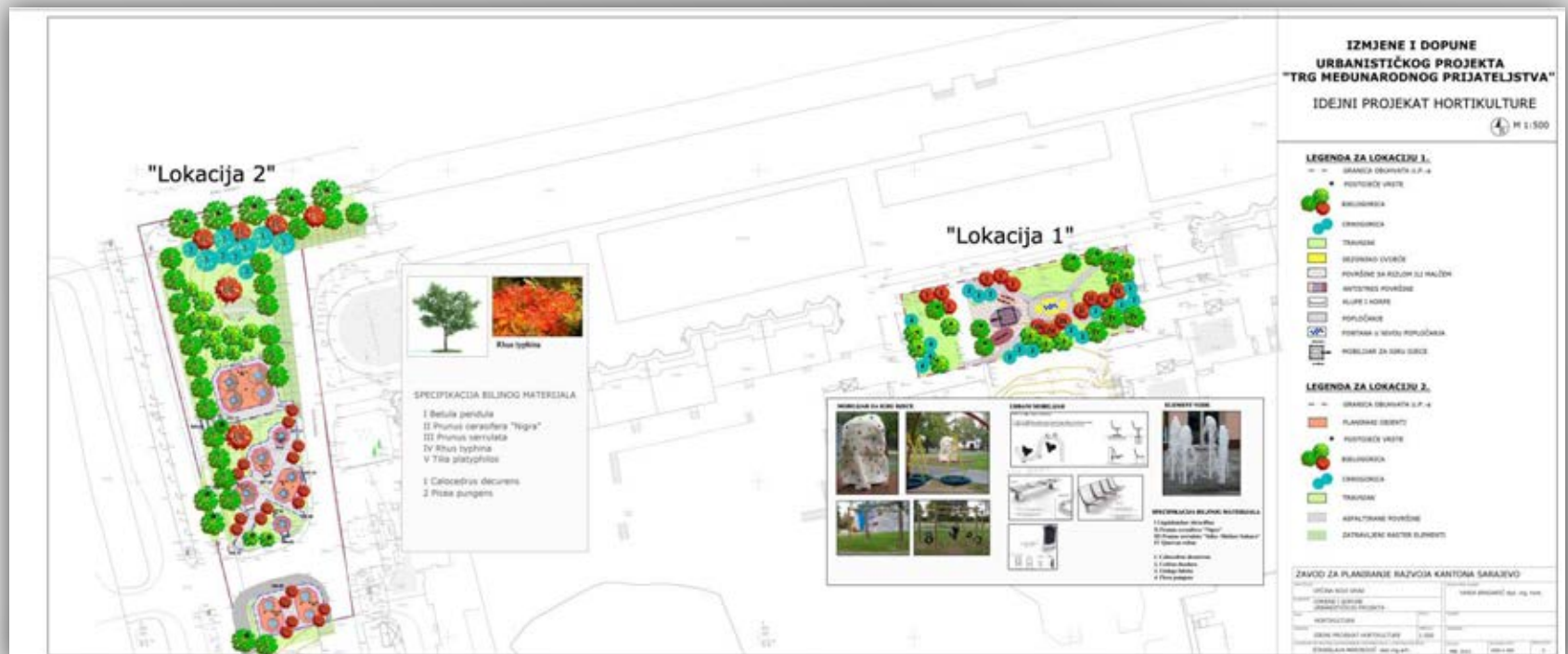
Urbanistički projekat „Međunarodni centar za djecu i omladinu Novo Sarajevo”




Urbanistički projekat „Šahinagića ulica - I faza”



Izmjene i dopune Urbanističkog projekata „Trg međunarodnog prijateljstva“



PRIZNANJA, NAGRADE...




Izmjene i dopune Regulacionog plana gradski centar „Marijin dvor“- II faza

Priznanje u kategoriji Regulacioni planovi na 19. međunarodnom salonu urbanizma, Šabac, 2010. godine.



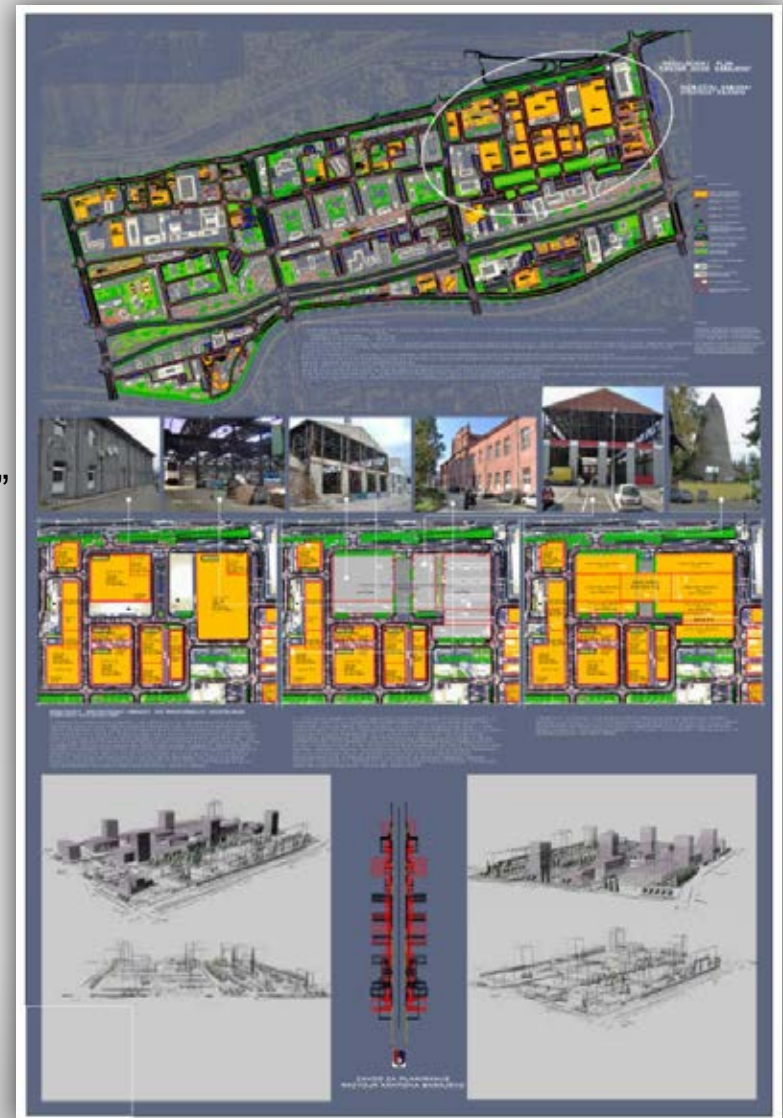
URBANISTIČKI PROJEKT „AUTOBUSKA STANICA SARAJEVO”

Prva nagrada u kategoriji urbanistički projekti
na 17. međunarodnom salonu urbanizma,
Bijeljina, 2008. godine



IZMJENE I DOPUNE REGULACIONOG PLANA GRADSKI CENTAR „CENTAR NOVO SARAJEVO”

Treća nagrada u kategoriji Regulacioni planovi
detaljne regulacije na 20. međunarodnom salonu
urbanizma, Niš, 2011. godine.





REGULACIONI PLAN „PARK ŠUMA MOJMILO”

Priznanje u kategoriji Planovi detaljne regulacije na 21. međunarodnom salonu urbanizma, Leskovac, 2012. godine.




GEPOLITIČKI EKVATOR

Druga nagrada u kategoriji Konkursi za rad - konkursno rješenje „Ožvljavanje zajedničke istorije” na 20. međunarodnom salonu urbanizma, Niš, 2011. godine.



PRIMJENA RAZLIČITIH GIS SOFTVERA U PROSTORNOM PLANIRANJU

Treća nagrada u kategoriji Primjena informatičke tehnologije za rad - primjena različitih gis softvera u prostornom planiranju na 20. međunarodnom salonu urbanizma, Niš, 2011. godine.






DOKUMENTI DRUŠTVENO-EKONOMSKOG RAZVOJA

Strategija razvoja Kantona Sarajevo do 2015.

Kanton Sarajevo je prvi kanton u Federaciji BiH koji je uradio strategiju razvoja, koja je usvojena na Skupštini KS 1999.godine.

U izradi Strategije učestvovalo je 18 institucija koje su izradile 48 separata.

Ciljevi, vizija i načini realizacije strateških ciljeva stručno su verificirani na dvije međunarodne konferencije.



Pozicija Kantona Sarajevo u Federaciji Bosne i Hercegovine
Socio-ekonomski pokazatelji za Kanton Sarajevo
Informacija o investicijama u Kantonu Sarajevo i po kantonima u Federaciji Bosne i Hercegovine
Demografska analiza Kantona Sarajevo po općinama i po kantonima u Federaciji Bosne i Hercegovine
Program javnih investicija Kantona Sarajevo, donosi se od 2005. godine




Turizam na području Kantona Sarajevo

- Stanovništvo Evrope i socio-ekonomski pokazatelji evropskih zemalja
- Informacije o poslovanju privrede (godišnje) i tendencije privrednih kretanja
- Informacija o poslovanju KJKP GRAS
- Informacija o poslovanju javnih komunalnih preduzeća (KJKP- a i JKP-a)




Vodiči za investiciona ulaganja na području Kantona Sarajevo, Grada Sarajeva, Općine Centar.


Vodič sadrži cjelovite i aktuelne informacije potencijalnim investitorima, od podataka o Kantonu Sarajevo, propisa koji reguliraju ulaganja, tehnologije dodjele građevinskog zemljišta do mogućih projekta javno-privatnog partnerstva i potencijalnih lokacija za poslovne zone, saobraćaj, turizam itd.



Lične karte Grada i Kantona Sarajevo – periodično
Strategija razvoja Općine Centar Sarajevo do 2015.
Operativni program lokalnog ekonomskog razvoja Općine Centar
za period 2006-2010.godine



Preliminarna ocjena opravdanosti kandidiranja Sarajeva za organizaciju XXI Zimskih olimpijskih igara 2010.godine i predfizibility studija za kandidaturu za Olimpijadu 2010.




Promotivne publikacije i prezentacije Kantona Sarajeva:

Materijali za prezentaciju KS u Briselu „Kanton Sarajevo: Evropska metropla unosnog poslovanja i ugodnog življenja“ (2007, 2010.)

Prezentacija KS : „Sarajevo: jučer, danas, sutra“ za Predsjedavajućeg Skupšine KS (2006., 2009.)

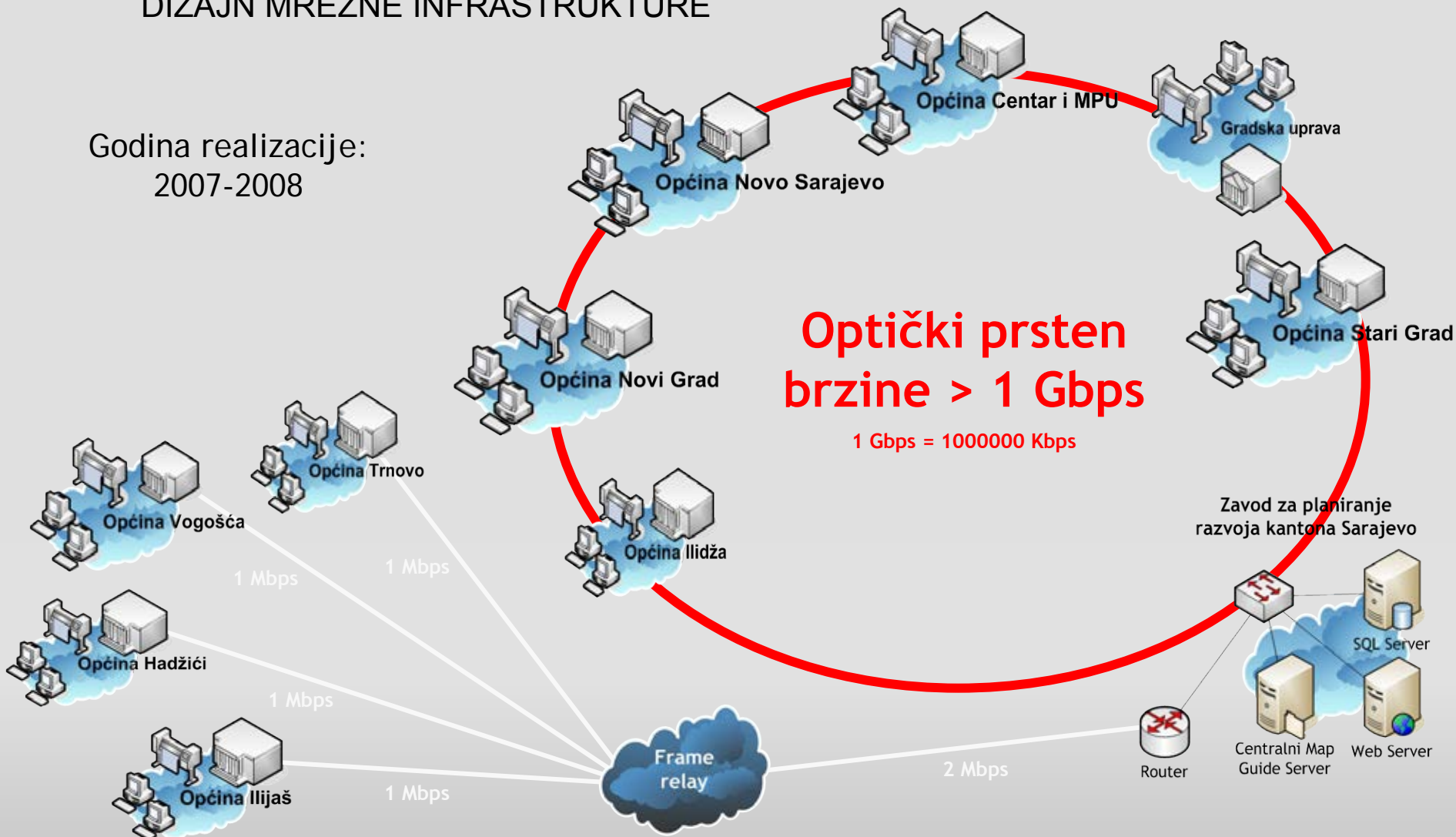
Materijal za prezentaciju Kantona Sarajevo za radionicu Svjetske banke i Švedske razvojne agencije u Štokholmu „Reinventing Cities in Europe and Central Asia: Renewal for Sustainable Cities“, maj 2010, sa temom: „The Sarajevo Canton - Experiences and challenges in the development planning“

„O Kantonu Sarajevo“ - Materijal za prezentaciju Kantona Sarajevo na međunarodnom sajmu nekretnina u privredi i industriji „Real Vienna“(2010.)



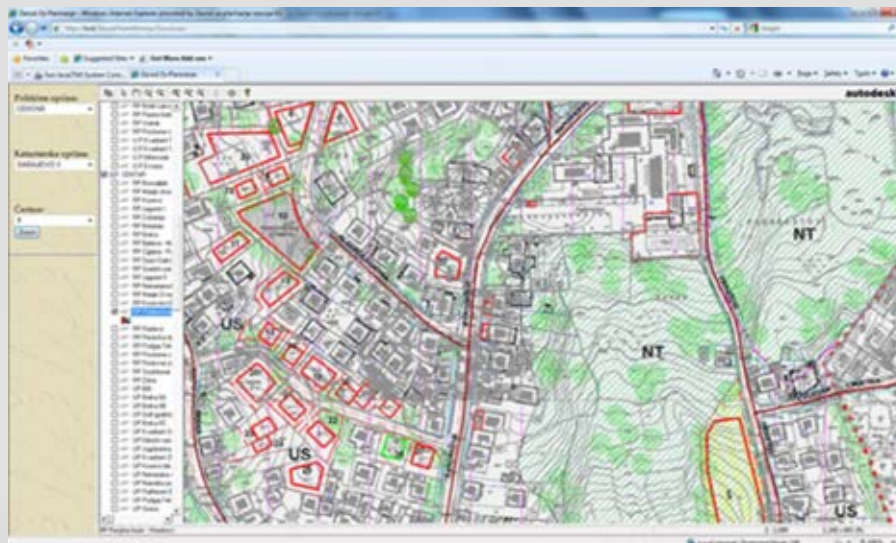
DIZAJN MREŽNE INFRASTRUKTURE

Godina realizacije:
2007-2008




APLIKACIJA UNOS KATASTARSKIH ČESTICA

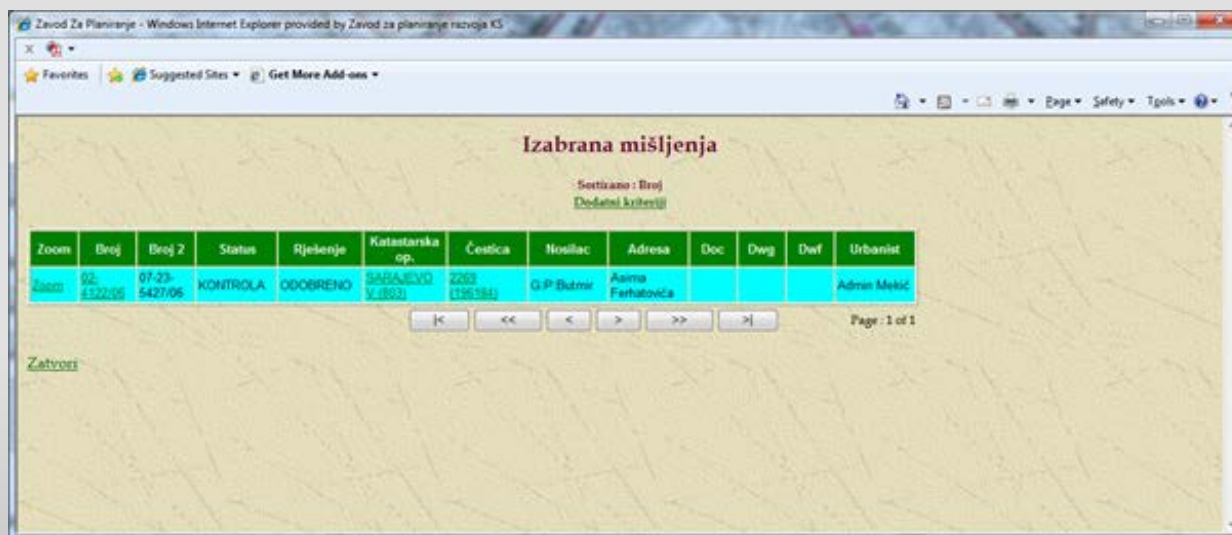
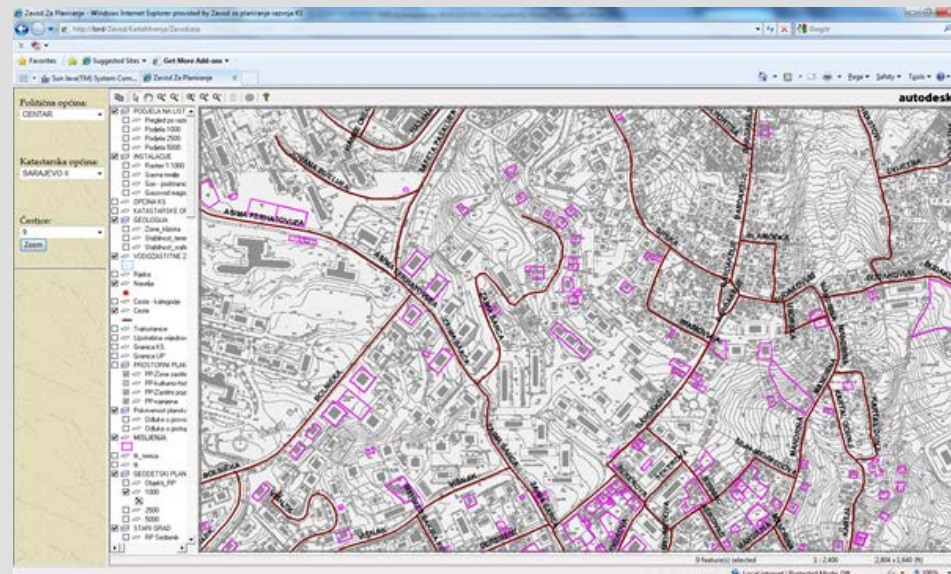
Aplikacija unos Katastarskih čestica (dodatak MapGuide) je napravljena tako da je vrlo jednostavna za rad. Zaposleni koji rade na ovoj aplikaciji unose katastarske čestice kao tačku i broj katastarske čestice.



Primjer regulacionog plana kroz pretraživanje katastarskih čestica



Primjer mišljenja



1930. godina



2014. godina



Projekat rekonstrukcije objekta Zavoda

