













LEGENDA:**GRANICE**

-  GRANICA OBUHVATA URBANISTIČKOG PLANA
-  GRANICA UŽEG URBANOG PODRUČJA
-  MEĐUTITESKA LINIJA RAZGRANIČENJA
-  GRANICA KANTONA
-  GRANICA OPĆINA

KORIŠTENJE I NAMJENA PROSTORA**STANOVANJE I STAMBENA IZGRADNJA**

-  INDIVIDUALNO STANOVANJE
-  INDIVIDUALNO STANOVANJE - RAZUĐENO I VIKEND
-  MJEŠOVITO STANOVANJE
-  KOLEKTIVNO STANOVANJE
-  REZIDENCIJONALNO STANOVANJE

MJEŠOVITA ZONA (STAMBENO - POSLOVNA)

-  PRETEŽNO STAMBENA
-  PRETEŽNO POSLOVNA


PRIVREDA**PROIZVODNA PRIVREDA**

-  PROIZVODNJA, SKLADIŠTA, PROIZVODNO ZANATSTVO, MALA PRIVREDA

POSLOVNA PRIVREDA

-  POSLOVNE ZONE




UGOSTITELJSTVO, HOTELIJERSTVO I TURIZAM

-  UGOSTITELJSTVO, HOTELIJERSTVO I TURIZAM

DRUŠTVENA INFRASTRUKTURA

-  DRUŠTVENA INFRASTRUKTURA

SPORT I REKREACIJA

-  SPORT I REKREACIJA SA IZGRADNJOM
-  SPORT I REKREACIJA SA OGRANIČENOM GRADNjom
-  SPORT I REKREACIJA BEZ GRADNJE



ŠUME I ŠUMSKA ZEMLJIŠTA

-  ŠUME

POLJOPRIVREDNO ZEMLJIŠTE

-  POLJOPRIVREDNO ZEMLJIŠTE

URBANE ZELENE POVRŠINE

-  JAVNE ZELENE POVRŠINE
-  TEMATSKÉ ZELENE POVRŠINE

POSEBNA NAMJENA

-  POSEBNA NAMJENA



KOMUNALNA INFRASTRUKTURA I POVRŠINE

-  PIJACE
-  GROBLJA
-  OTPAD

VODE I VODNA DOBRA

-  POVRŠINE POD VODOM SA ZAŠTITNIM POJASOM





INFRASTRUKTURNI SISTEMI**SAOBRAČAJNA INFRASTRUKTURA**

-  CESTOVNI I ŽELJEZNIČKI SAOBRAČAJ SA ZAŠTITNIM POJASOM
-  SAOBRAČAJNE POVRŠINE (TERMINALI I DEPOI)

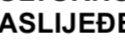

VODNA INFRASTRUKTURA

-  VODOSNABDIJEVANJE, ODVODNJA I TRETMAN OTPADNIH VODA



ENERGETSKA INFRASTRUKTURA

-  GASOVOD SA ZAŠTITNIM KORIDOROM
-  KOTLOVNICE I GASNE MJERNE STANICE
-  DALEKOVOD SA ZAŠTITNIM KORIDOROM
-  TELEKOMUNIKACIJE


REŽIMI ZAŠTITE I OGRANIČENJA U PROSTORU**KULTURNO - HISTORIJSKO I PRIRODNO NASLIJEĐE**

-  KULTURNO - HISTORIJSKO NASLIJEĐE
-  PRIRODNO NASLIJEĐE

VODOZAŠTITNA PODRUČJA

-  I ZONA SANITARNE ZAŠTITE
-  II ZONA SANITARNE ZAŠTITE

ZAŠTITA I UNAPREĐENJE OKOLIŠA

-  ZONE NISKE EMISIJE ZAGAĐUJUĆIH MATERIJIA IZ SAOBRAČAJA

PROSTORNI PLANOVI POSEBNIH OBILJEŽJA OD ZNAČAJA ZA FEDERACIJU BIH/KANTON SARAJEVO

-  GRANICE PROSTORNIH OBUHVATA



Kanton:

KANTON SARAJEVO

Naziv plana:

**URBANISTIČKI PLAN URBANOG PODRUČJA SARAJEVO
(STARI GRAD, CENTAR, NOVO SARAJEVO, NOVI GRAD, LIDŽA I VOGOŠĆA)**

Naziv grafičkog priloga:

**SINTEZNI PRIKAZ KORIŠTENJA PROSTORA, INFRASTRUKTURNI SISTEMI,
REŽIMI ZAŠTITE I OGRANIČENJA U PROSTORU - NACRT PLANA KARTA DETALJNOG PRIKAZA**

Broj grafičkog priloga:

B.2.1

Mjerilo:

1:5000Odluka o pristupanju izradi
Urbanističkog planaOdluka o donošenju
Urbanističkog plana

(Sl. novine KS, broj 48/16)

(Sl. novine KS, broj 00/00)

Nosilac pripreme plana:

VLADA KANTONA SARAJEVO

Nosilac izrade plana:

ZAVOD ZA PLANIRANJE RAZVOJA KANTONA SARAJEVO**ZAVOD ZA PLANIRANJE RAZVOJA
KANTONA SARAJEVO****DIREKTOR**

Faruk Muharemović, Mr.dipl.ing.arh.

SKUPŠTINA KANTONA SARAJEVO**PREDSJEDAVAJUĆI**

Elvedin Okerić