







IZMJENE I DOPUNE REGULACIONOG PLANA "ALIĆA GAJ" 1:1000

URBANISTIČKO RJEŠENJE RAZMJEŠTAJ, NAMJENA I SPRATNOST OBJEKATA

LEGENDA :

-  GRANICA OBUHVATA IZMJENA I DOPUNA
-  REGULACIONA LINIJA GRAĐEVINSKE PARCELE
- 1, 2, 3 ...** OZNAKA GRAĐEVINSKE PARCELE
-  REGULACIONA LINIJA SAOBRAĆAJNICE

PLANIRANI OBJEKTI I NAMJENA:

-  GRAĐEVINSKA LINIJA OBJEKTA
-  SPRATNOST OBJEKTA
-  STAMBENI OBJEKTI

UREĐENO ZELENILO, SPORT I REKREACIJA:

-  PLANIRANE UREĐENE ZELENE POVRŠINE

KOMUNALNA INFRASTRUKTURA I OGRANIČENJA U PROSTORU:

-  SAOBRAĆAJNE POVRŠINE

STABILNOST TERENA

-  USLOVNO STABILAN TEREN

NOSILAC PRIPREME:

NAČELNIK OPĆINE ILIJAŠ

NOSILAC IZRADE:

ZAVOD ZA PLANIRANJE RAZVOJA KANTONA SARAJEVO

List br. 7.

Decembar, 2017.

