

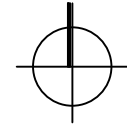
## IZMJENA I DOPUNA REGULACIONOG PLANA "DONJI HADŽIĆI II-III GAROVCI"



Stambeno-poslovni objekat na parceli k.č.176/3 K.O. Hadžići  
("Službene novine KS", broj: 39/05)







IZVOD IZ REGULACIONOG PLANA  
"DONJI HADŽIĆI II-III GAROVCI"

PLANIRANA NAMJENA POVRŠINA

1:1000



-  granica obuhvata plana
-  granica Izmjena i dopuna R.P.-a lokacija "B"

-  zona privrede i malih preduzeća
-  stambenoposlovna proizvodna zona
-  koridor magistralnog puta M17
-  koridor regulisanog korita rijeke Zujevine
-  naseljske saobraćajnice
-  koridor 35 kV DV

ZAVOD ZA PLANIRANJE RAZVOJA KANTONA SARAJEVO 

NARUČILAC:	NAČELNIK OPĆINE HADŽIĆI		
ELABORAT:	IZMJENA I DOPUNA REGULACIONOG PLANA "DONJI HADŽIĆI II-III GAROVCI"		
FAZA:	URBANIZAM	RAZMJERA:	DIMENZIJA (cm):
SADRŽAJ:	IZVOD IZ RP-a "DONJI HADŽIĆI II-III GAROVCI" PLANIRANA NAMJENA POVRŠINA	1:1000	A3
		DATUM:	BROJ PRILOGA:
		Oktober 2020.	5b.