

**OPĆINA CENTAR SARAJEVO****Općinski načelnik**

Na osnovu člana 13., 14., i 15. Zakona o principima lokalne samouprave FBiH ("Službene novine Federacije BiH", br. 49/06 i 51/09) i člana 69. Statuta općine Centar Sarajevo ("Službene novine Kantona Sarajevo", broj 23/04), načelnik Općine Centar donosi

**RJEŠENJE****O IZMJENAMA RJEŠENJA O IMENOVANJU  
KOORDINATORA I ZAMJENIKA KOORDINATORA U  
SLUŽBI ZA PRIVREDU I LOKALNO EKONOMSKI  
RAZVOJ OPĆINE CENTAR SARAJEVO ZA PRUŽANJE  
PODRŠKE INVESTITORIMA U OPĆINI**

1. Ovim Rješenjem mijenja se tačka 1. Rješenja o imenovanju koordinatora i zamjenika koordinatora u Službi za privredu i lokalno ekonomski razvoj Općine Centar Sarajevo za pružanje podrške investitorima u Općini broj 10-49-2248/15 od 04.01.2016. godine tako što se umjesto imenovanog koordinatora Predraga Slomovića imenuje novi koordinatorski Haris Sijarić u Službi za privredu i lokalno ekonomski razvoj Općine Centar Sarajevo, za potrebe pružanja podrške investitorima u Općini Centar.

2. U ostalom dijelu Rješenje o imenovanju koordinatora i zamjenika koordinatora u Službi za privredu i lokalno ekonomski razvoj Općine Centar Sarajevo za pružanje podrške investitorima u općini broj 10-49-2248/15 od 04.01.2016. godine ostaje nepromijenjeno.
3. Ovo rješenje stupa na snagu osmog dana od dana objavljivanja u "Službenim novinama Kantona Sarajevo".

**Obrazloženje**

S obzirom da je za provođenje Projekta poboljšanja poslovnog okruženja i konkurentnosti u Općini Centar Sarajevo (Investment Climate LIFE Project) potrebno imenovati novog službenika radi preopterećenosti prethodnog, Načelnik Općine je shodno odredbama člana 13., 14., i 15. Zakona o principima lokalne samouprave FBiH i člana 69. Statuta Općine Centar Sarajevo, odlučio kao u dispozitivu rješenja.

**UPUTSTVO O PRAVNOM SREDSTVU:** Protiv ovog rješenja može se uložiti prigovor načelniku Općine u Roku od osam dana od dana dostavljanja rješenja.

Broj 10-49-2248-1/15  
06. aprila 2016. godine  
Sarajevo

Općinski načelnik  
**Dževad Bećirević, s. r.**

**OPĆINA NOVO SARAJEVO****Općinski načelnik**

Na osnovu člana 46. Zakona o prostornom uređenju Kantona Sarajevo ("Službene novine Kantona Sarajevo", br. 7/05) i člana 50. Statuta Općine Novo Sarajevo ("Službene novine Kantona Sarajevo", br. 35/10), Načelnik Općine Novo Sarajevo, dana 13.04.2016. godine, verificirao je i donio

**ODLUKU O KOREKCIJI  
REGULACIONOG PLANA "POFALIĆI"  
(INDIVIDUALNI STAMBENI OBJEKAT, ULICA FRA  
MATIJE DIVKOVIĆA)****Član 1.**

Usvaja se korekcija Regulacionog plana "Pofalići" (u daljem tekstu: korekcija Plana).

**Član 2.**

Korekcijom Regulacionog plana "Pofalići" izvršeno je usklađivanje usvojenog Plana sa situacijom na terenu, odnosno unošenje izgrađenog stambenog objekta u ulici Fra Matije Divkovića br. 59, na zemljištu označenom kao k.č. br. 2848/2 i 2879/2, K.O. Novo Sarajevo, horizontalnih gabarita prema grafičkom prilogu br. 2 i 3, spratnosti SPM. Korekcijom Plana trasa saobraćajnice označena kao E12 - E14 (rekonstrukcija ulice Fra Matije Divkovića) se skraćuje za 18,82 m, odnosno niveleta saobraćajnice u tački E<sub>14</sub> se mijenja sa kote 588,00 mnv na kotu 587,00 mnv (što je prikazano u grafičkom prilogu br. 2.).

**Član 3.**

Korekcija Plana sastoji se iz tekstualnog dijela i grafičkih priloga (grafički prilog br. 1, Izvod iz R.P. "Pofalići", R 1:1000 sa naznačenom korekcijom, grafički prilog br. 2, Korekcija R.P. "Pofalići" - Urbanističko i saobraćajno rješenje, R 1:1000 na kojem je prikazana korekcija Plana i grafički prilog br. 3, analitička obrada parcela.

Tekstualni dio i grafički prilog korekcije Plana su sastavni dio Regulacionog plana "Pofalići" ("Službene novine Kantona Sarajevo", broj 17/11).

**Član 4.**

Korekcija Plana je rađena za faze urbanizma i saobraćaja. Izrada iste nije zahtijevala promjene u ostalim fazama Plana, tako da je korekcija Plana usaglašena sa Idejnim rješenjima, koja su sastavni dio Regulacionog plana "Pofalići".

**Član 5.**

Po jedan primjerak ovjerene korekcije Plana (tekstualni dio i grafički prilog) nalazi se na stalnom javnom uvidu i čuva se u Službi za oblast prostornog uređenja i urbanizma Općine Novo Sarajevo, Zavoda za planiranje razvoja Kantona Sarajevo, Gradskoj upravi Grada Sarajeva i Ministarstvu prostornog uređenja, građenja i zaštite okoliša Kantona Sarajevo.

**Član 6.**

Ova odluka stupa na snagu osmog dana od dana objavljivanja u "Službenim novinama Kantona Sarajevo".

Broj 02-23-2366/15  
13. aprila 2016. godine  
Sarajevo

Načelnik Općine  
Novo Sarajevo  
**Nedžad Koldžo, s. r.**

**OBRAZLOŽENJE****Pravni osnov**

Pravni osnov za donošenje ove korekcije sadržan je u članu 46. Zakona o prostornom uređenju Kantona Sarajevo ("Službene novine Kantona Sarajevo", broj 7/05), kojim je regulisano da se u slučajevima evidentnih nedostataka, nedorečenosti ili razlika u grafičkom i tekstualnom dijelu Plana, može izvršiti korekcija provedbenog Plana, s tim da se korekcijom provedbenog Plana ne može mijenjati osnovni koncept Plana. Korekciju proved-

benog Plana, na zahtjev Općinskog načelnika, izrađuje Nosilac izrade Plana, a istu verifikuje Općinski načelnik, uz prethodno pribavljenu saglasnost nadležnih ministarstava, a ako je Plan na području Općina koje ulaze u sastav Grada Sarajeva, Općinski načelnik je dužan pribaviti i pismenu saglasnost Gradonačelnika.

Statutarni osnov za izradu korekcije plana je član 50. Statuta Općine Novo Sarajevo, kojim je regulisana nadležnost Općinskog načelnika u sprovođenju.

#### Razlozi donošenja

U skladu sa odredbama člana 46. Zakona o prostornom uređenju ("Službene novine Kantona Sarajevo", broj 7/05) Načelnik općine Novo Sarajevo je pokrenuo inicijativu za korekciju Regulacionog plana "Pofalići".

Inicijativa je dostavljena Zavodu za planiranje razvoja Kantona Sarajevo, kao nosiocu izrade usvojenog Regulacionog plana "Pofalići", dopisom broj 02-23-2366/15 od 05.11.2015. godine, a odnosi se na usklađivanje usvojenog Plana sa situacijom na terenu, odnosno unošenje izgrađenog stambenog objekta u ulici Fra Matije Divkovića br. 59, na zemljištu označenom kao k.č. br. 2848/2 i 2879/2, KO Novo Sarajevo.

ZAVOD ZA PLANIRANJE RAZVOJA KANTONA SARAJEVO

#### KOREKCIJA

##### REGULACIONOG PLANA "POFALIĆI"

(Individualni stambeni objekat,  
ulica Fra Matije Divkovića)

Direktor  
**Hamdija Efendić**, s. r.

Sarajevo, mart/ožujak 2016. godine

NOSILAC PRIPREME PLANA:	NAČELNIK OPĆINE NOVO SARAJEVO
NOSILAC IZRADE PLANA:	ZAVOD ZA PLANIRANJE RAZVOJA KANTONA SARAJEVO

KOORDINATOR SEKTORA ZA PROVEDBENU PLANSKU DOKUMENTACIJU I STRUČNA MIŠLJENJA	STANISLAVA MARINOVIĆ, dipl. ing. arh., s. r.
---	---

ODGOVORNI PLANER:	MIRZA RUSTEMPAŠIĆ, dipl. ing. arh., s. r.
----------------------	--

#### UVOD

Regulacioni plan "Pofalići" je usvojen i objavljen u "Službenim novinama Kantona Sarajevo", br. 17/11.

U skladu sa odredbama člana 46. Zakona o prostornom uređenju ("Službene novine Kantona Sarajevo", broj 7/05) Načelnik Općine Novo Sarajevo je pokrenuo inicijativu za korekcijom navedenog Plana aktom broj 02-23-2366/15 od 05.11.2015. godine, a u cilju stvaranja preduvjeta za usklađivanje usvojenog Plana sa situacijom na terenu, odnosno unošenje izgrađenog stambenog objekta u ulici Fra Matije Divkovića br. 59, na zemljištu označenom kao k.č. br. 2848/2 i 2879/2, K.O. Novo Sarajevo, te usklađivanje dijela planirane rekonstrukcije navedene saobraćajnice u odnosu na predmetni objekat.

#### IZVOD IZ REGULACIONOG PLANA "POFALIĆI"

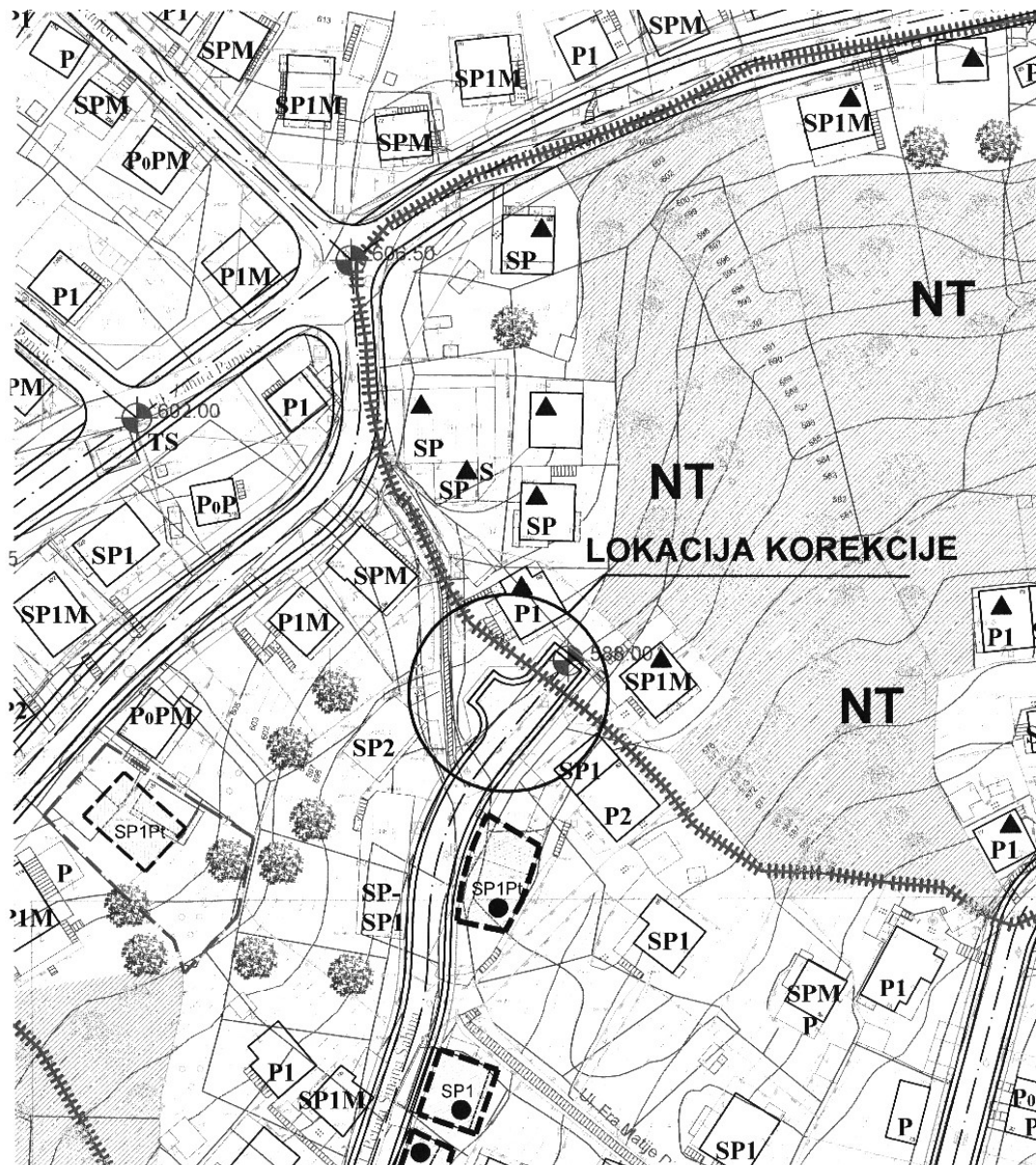
Prostor Regulacionog plana "Pofalići" pripada administrativnoj teritoriji Općine Novo Sarajevo i sa sjeverne i zapadne strane graniči sa prostorom Regulacionog plana "Park-šuma Hum", sa sjeveroistoka Regulacionim planom "Velešići", sa jugoistoka Regulacionim planom "Pofalići-Ciglane", te sa južne strane granicu Plana definiše trasa planiranog Gradskog Autoputa, odnosno prostor današnje ulice Drinska. Ukupna površina obuhvata Plana iznosi 114,0 ha.

#### KOREKCIJA REGULACIONOG PLANA "POFALIĆI"

Korekcija Regulacionog plana "Pofalići" odnosi se na usklađivanje usvojenog Plana sa situacijom na terenu, odnosno unošenje izgrađenog stambenog objekta u ulici Fra Matije Divkovića br. 59, na zemljištu označenom kao k.č. br. 2848/2 i 2879/2, K.O. Novo Sarajevo, horizontalnih gabarita prema grafičkom prilogu br. 2 i 3, spratnosti SPM.

Trasa saobraćajnice označena kao E12 - Eh (rekonstrukcija ulice Fra Matije Divkovića) se skraćuje za 18,82 m, odnosno niveleta saobraćajnice u tački E14 se mijenja sa kote 588,00 mnv na kotu 587,00 mnv (što je prikazano u grafičkom prilogu br. 2.)



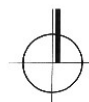


IZVOD IZ REGULACIONOG PLANA "POFALIČI"  
Službene novine Kantona Sarajevo br.17/11

M 1:1000



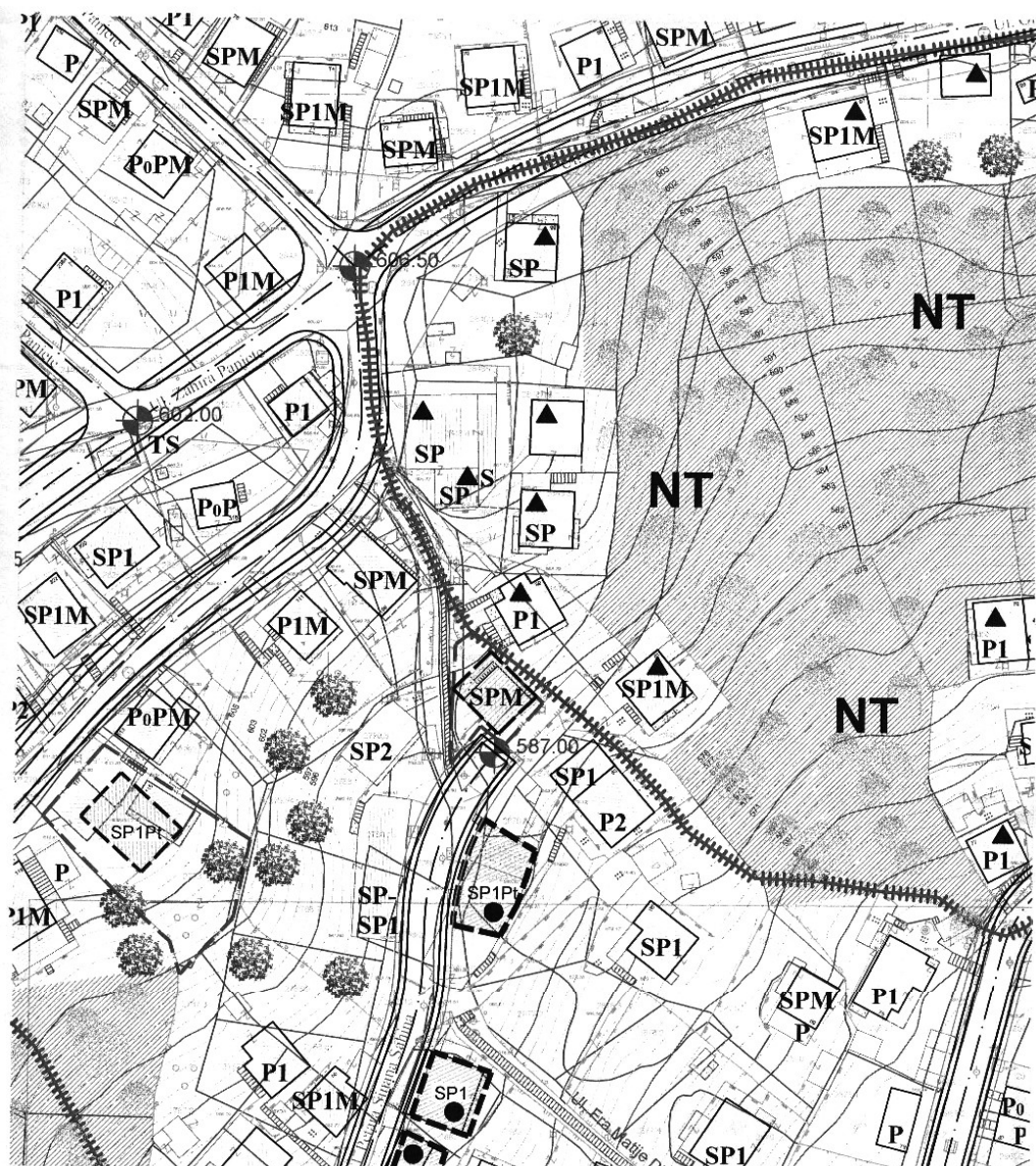
LOKACIJA KOREKCIJE RP "POFALIČI"



ZAVOD ZA PLANIRANJE I RAZVOJ KANTONA SARAJEVO





list br.1

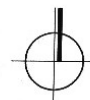




KOREKCIJA REGULACIONOG PLANA "POFALIĆI"

M 1:1000

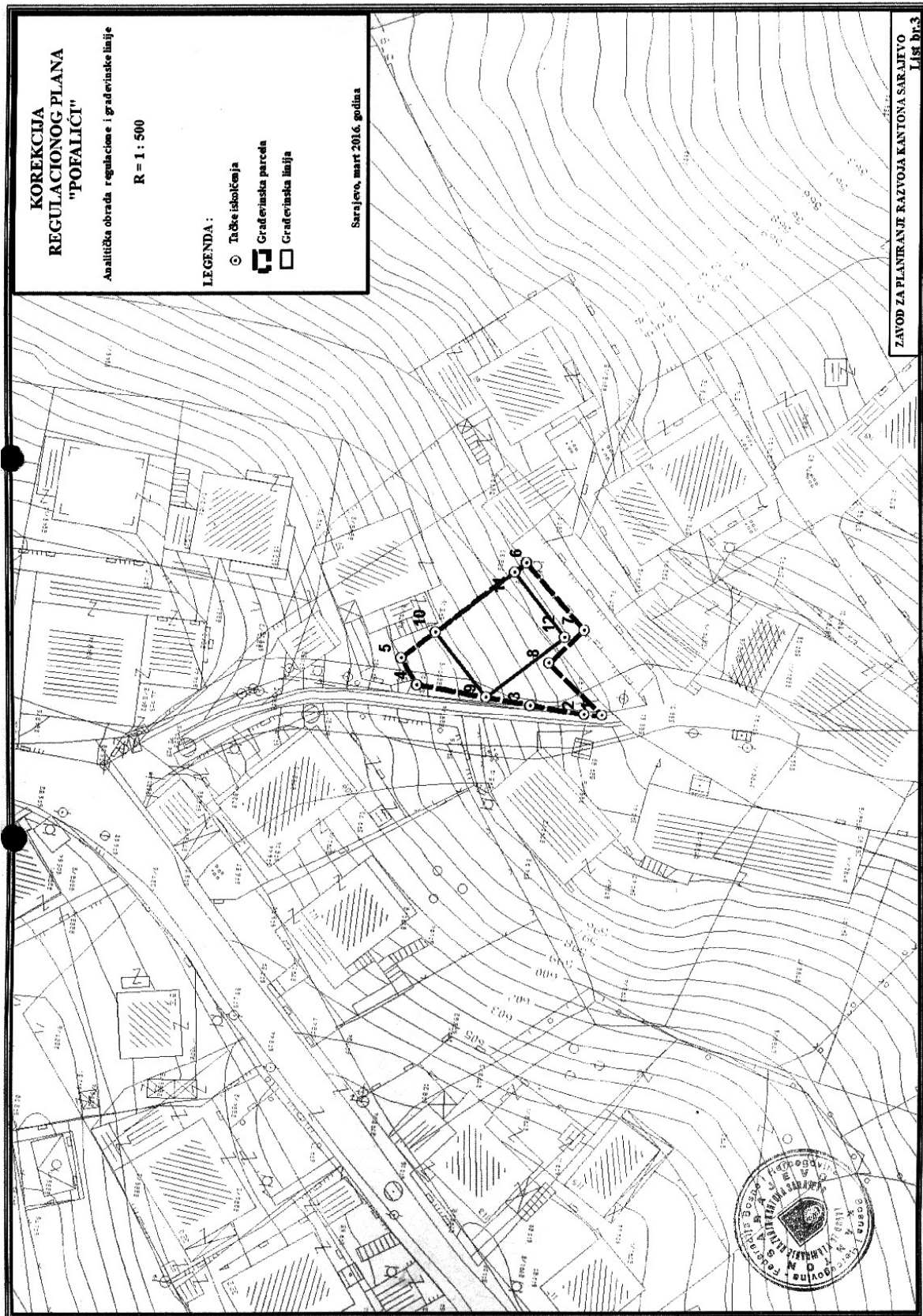
-  REGULACIONA LINIJA (planirana parcelacija)
-  PLANIRANI OBJEKTI I SPRATNOST
-  INDIVIDUALNI STAMBENI OBJEKTI
-  SAOBRAĆAJNE POVRŠINE SA REGULACIONIM LINIJAMA



ZAVOD ZA PLANIRANJE RAZVOJA KANTONA SARAJEVO

list br.2





**KOREKCIJA  
REGULACIONOG PLANA  
"POFALICI"**

Analiitička obrada regulacione i građevinske linije  
R = 1 : 500

**LEGENDA :**

- Tačke iskošenja
- ▣ Građevinska parcela
- ▭ Građevinska linija

Sarajevo, mart 2016. godina

ZAVOD ZA PLANIRANJE RAZVOJA KANTONA SARAJEVO  
List br.3



**ANALITIČKA OBRADA PARCELA****Gradevinska parcela**

<b>Br.t.</b>	<b>y</b>	<b>x</b>	<b>Primjedba</b>
1	6530820,97	4857286,10	
2	6530820,78	4857288,06	
3	6530820,96	4857293,98	
4	6530821,50	4857306,54	
5	6530824,14	4857308,64	
6	6530836,31	4857296,63	
7	6530829,91	4857289,39	
8	6530825,86	4857292,65	

**Gradevinska linija**

<b>Br.t.</b>	<b>y</b>	<b>x</b>	<b>Primjedba</b>
9	6530821,16	4857298,94	
10	6530827,48	4857305,34	
11	6530835,15	4857297,78	
12	6530828,84	4857291,36	