

## OPĆINA ILIJAŠ

## Općinski načelnik

Na osnovu člana 46. Zakona o prostornom uređenju Kantona Sarajevo ("Službene novine Kantona Sarajevo", broj 7/05) i člana 57. Statuta Općine Ilijaš ("Službene novine Kantona Sarajevo", broj 20/09), načelnik Općine Ilijaš, dana 06.06.2013. godine, verificovao je i donio

**ODLUKU  
O KOREKCIJI REGULACIONOG PLANA  
"STARI ILIJAŠ"**

## Član 1.

Usvaja se Korekcija Regulacionog plana "Stari Ilijaš" (u daljem tekstu: korekcija Plana).

## Član 2.

Korekcija Plana se vrši na parceli označenoj kao k.č. 1090 K.O. Ilijaš Grad (novi predmjer).

## Član 3.

Korekcijom Plana definiše se nova građevinska linija za izgradnju objekta namijenjenog izgradnji učioničnog prostora na predmetnoj parceli.

## Član 4.

Urbanističko-tehnički uslovi za izgradnju objekata:

- Na parceli k.č. 1090 K.O. Ilijaš Grad (novi predmjer) planiran je objekat, namjene učionički prostor, horizontalnog gabarita dimenzija 9,0 x 13,30 m, spratnosti jedne etaže (prizemlje). Maximalna tlocrtna površina objekta je 120 m<sup>2</sup>, a maksimalna bruto građevinska površina (BGP) objekta iznosi 120 m<sup>2</sup>. Spratnost objekata je prizemlje (P).
- Planirani objekat u arhitektonskom i oblikovnom smislu prilagoditi arhitekturi postojećeg objekta džamije kako bi sa istom činio jednu arhitektonsku cjelinu.

## Član 5.

Korekcija Plana je rađena za fazu urbanizma, a obaveza investitora je da za faze komunalne infrastrukture izvrši usaglašavanje Korekcije Plana, te da pribavi saglasnost nadležnih javnih komunalnih preduzeća.

## Član 6.

Korekcija Plana sastoji se iz tekstualnog dijela i 2 (dva) grafička priloga:

1. Izvod iz Plana - Urbanističko rješenje - namjena, razmještaj, spratnost i arhitektonskih objekata, R=I:1000;
2. Korekcija Plana - Urbanističko rješenje - namjena, razmještaj, spratnost i arhitektonskih objekata, R=T:1000.

## Član 7.

Tekstualni dio i grafički prilozi korekcije Plana su sastavni dio Regulacionog plana "Stari Ilijaš" ("Službene novine Kantona Sarajevo", broj 26/02).

## Član 8.

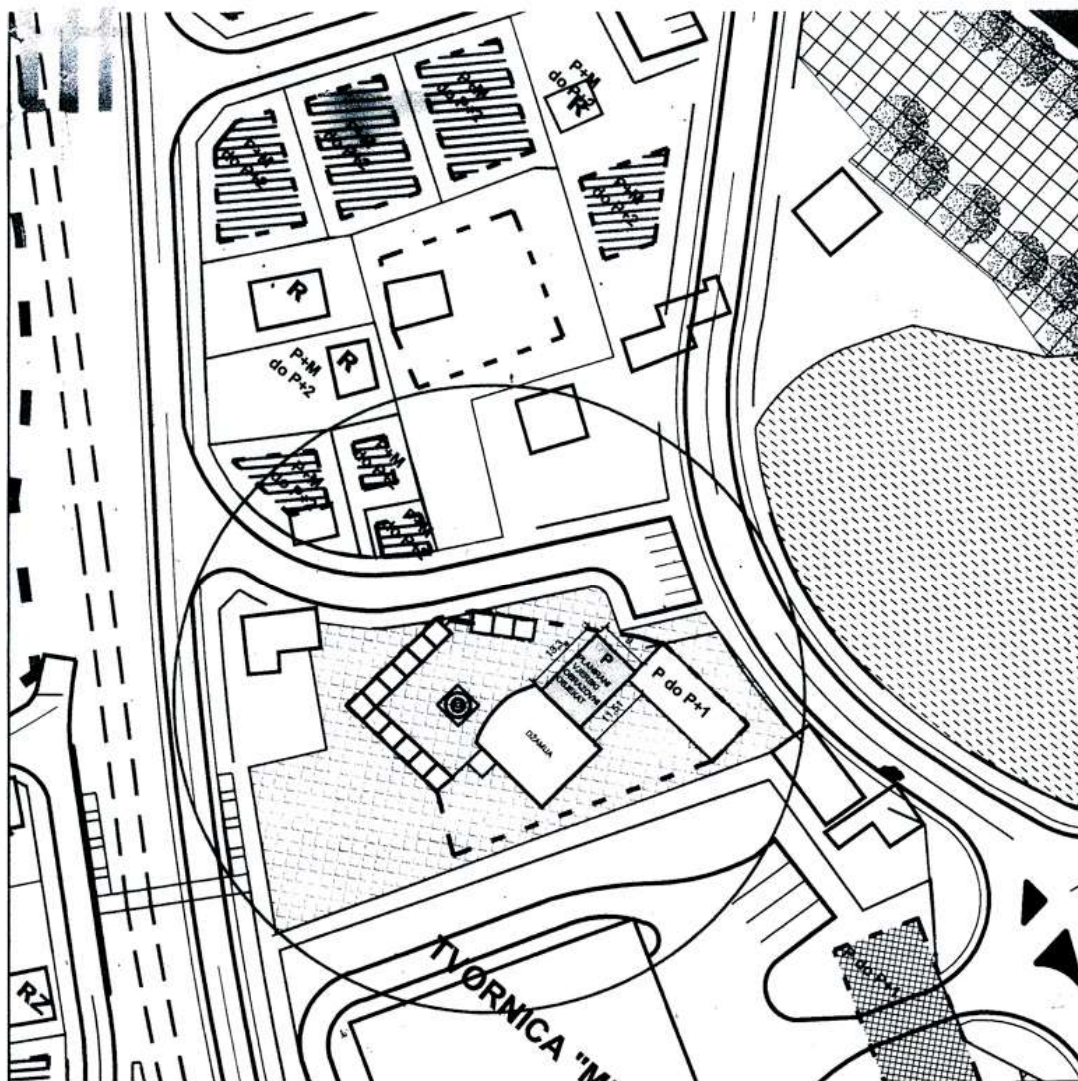
Po jedan primjerak ovjerene korekcije Plana (tekstualni dio i grafički prilog) nalazi se na stalnom javnom uvidu i čuva se u Službi dokumentacije Općine Ilijaš i Zavoda za planiranje razvoja Kantona Sarajevo.

## Član 10.

Ova odluka stupa na snagu osmog dana od dana objavljivanja u "Službenim novinama Kantona Sarajevo".

Broj 01/2-23-963/13  
06. juna 2013. godine








Općinski načelnik  
**Akif Fazlić**, s. r.



## KOREKCIJA REGULACIONOG PLANA "STARI ILIJAŠ"

URBANISTIČKO RJEŠENJE - NAMJENA, SPRATNOST I  
RAZMJJEŠTAJ ARHITEKTONSKIH OBJEKATA 1:1000



-  PREDMET KOREKCIJE PLANA
-  REGULACIONA LINIJA GRAĐEVINSKE PARCELE
-  REGULACIONA LINIJA SAOBRAĆAJNICE
-  GRAĐEVINSKA LINIJA
-  LOKACIJA ZA VJERSKI OBRAZOVNI OBJEKAT
-  PLANIRANI OBJEKTI
-  POSTOJEĆI OBJEKTI KOJI SE ZADRŽAVAJU
- P** SPRATNOST OBJEKTA

ZAVOD ZA PLANIRANJE RAZVOJA KANTONA SARAJEVO

Prilog broj 2