

- 615118-20 - sanacija rajvne rasvjete za iznos od 2.000,00 KM (razdio 21200)
- 615118-9 - rukohvati za iznos od 2.500,00 KM (razdio 21200)
- 821500 - softveri i licence za iznos od 2.800,00 KM (razdio 20600)
- 821500 - softveri i licence za iznos od 5.000,00 KM (razdio 21000).

Član 3.

Za realizaciju ove Odluke zadužuje se Služba za finansije.

Član 4.

Ova odluka čini sastavni dio Budžeta Općine Stari Grad Sarajevo za 2013. godinu.

Član 5.

Ova odluka stupa na snagu danom donošenja, a objavit će se u "Službenim novinama Kantona Sarajevo".

Broj 01-05-2-2347/13
30. decembra 2013. godine
Sarajevo

Općinski načelnik
Mr. Ibrahim Hadžibajrić, s. r.

OPĆINA TRNOVO

Općinski načelnik

Na osnovu člana 46. Zakona o prostornom uređenju ("Službene novine Kantona Sarajevo", broj 7/05) i člana 38. i 118. Statuta Općine Trnovo ("Službene novine Kantona Sarajevo", broj 12/08), načelnik Općine Trnovo, dana 28.01.2014. godine, verificovao je i donio

ODLUKU

O KOREKCIJI URBANISTIČKOG PROJEKTA "BJELAŠNICA - I FAZA" - PODZEMNA GARAŽA

Član 1.

Usvaja se korekcija Urbanističkog projekta "Bjelašnica - I faza" - podzemna garaža (u daljem tekstu: korekcija Plana).

Član 2.

Korekcijom Plana se ostvaruju uvjeti za izgradnju podzemne garaže sa kuglanom na parceli označenoj kao k.č.br. 3008 K.o. Presjenica, Općina Trnovo, kao što je prikazano na grafičkom prilogu br. 1. i 2.

Član 3.

Korekcija Plana sastoji se iz tekstualnog dijela i grafičkog priloga. Tekstualni dio i grafički prilog korekcije Plana su sastavni dio Urbanističkog projekta "Bjelašnica - I faza" ("Službene novine Kantona Sarajevo", broj 2/01).

Član 4.

Po jedan primjerak ovjerene korekcije Plana (tekstualni dio i grafički prilog) nalazi se na stalnom javnom uvidu i čuva se u Službi dokumentacije Općine Trnovo, Zavodu za planiranje razvoja Kantona Sarajevo i Ministarstvu prostornog uređenja i zaštite okoliša Kantona Sarajevo.

Član 5.

Ova Odluka stupa na snagu osmog dana od dana objavljivanja u "Službenim novinama Kantona Sarajevo".

Broj 02-05-660/13
28. januara 2014. godine
Trnovo

Općinski načelnik
Ibro Berilo, s. r.

ZAVOD ZA PLANIRANJE RAZVOJA KANTONA
SARAJEVO

KOREKCIJA URBANISTIČKOG PROJEKTA
"BJELAŠNICA - I FAZA" - PODZEMNA GARAŽA

DIREKTOR
Hamdija Efendić, s. r.

Sarajevo, septembar/rujan 2013.

NOSILAC PRIPREME
PLANA:

NAČELNIK OPĆINE
TRNOVO

NOSILAC IZRADE
PLANA:

ZAVOD ZA PLANIRANJE
RAZVOJA KANTONA
SARAJEVO

KOORDINATOR SEKTORA
ZA PROVEDBENO
PLANSKU
DOKUMENTACIJU I
STRUČNA MIŠLJENJA:

STANISLAVA MARINOVIĆ,
dipl. ing. arh.

ODGOVORNI PLANER:

MIRZA RUSTEMPAŠIĆ, dipl.
ing. arh.

UVOD

Urbanistički projekat "Bjelašnica - I faza" je usvojen i objavljen u "Službenim novinama Kantona Sarajevo", broj 2/01.

U skladu sa odredbama člana 46. Zakona o prostornom uređenju ("Službene novine Kantona Sarajevo", broj 7/05) Načelnik Općine Trnovo je pokrenuo inicijativu za korekciju Urbanističkog projekta "Bjelašnica - I faza", akt broj 02-23-660/13 od 14.05.2013. godine, a u cilju izgradnje podzemne garaže sa kuglanom na parceli označenoj kao k.č. 3008 k.o. Presjenica, Općina Trnovo.

URBANISTIČKI PROJEKAT "BJELAŠNICA - I FAZA"

Područje obuhvaćeno Urbanističkim projektom "Bjelašnica - I faza", nalazi se na istoku zone za građenje na pristupnoj cesti Hadžići-Trnovo, koja je definisana kroz Regulatorni plan "Sportsko-rekreacionog područja Bjelašnica" i predstavlja jednu od tri faze prostora koji je određen kao zona izgradnje na ovom području.

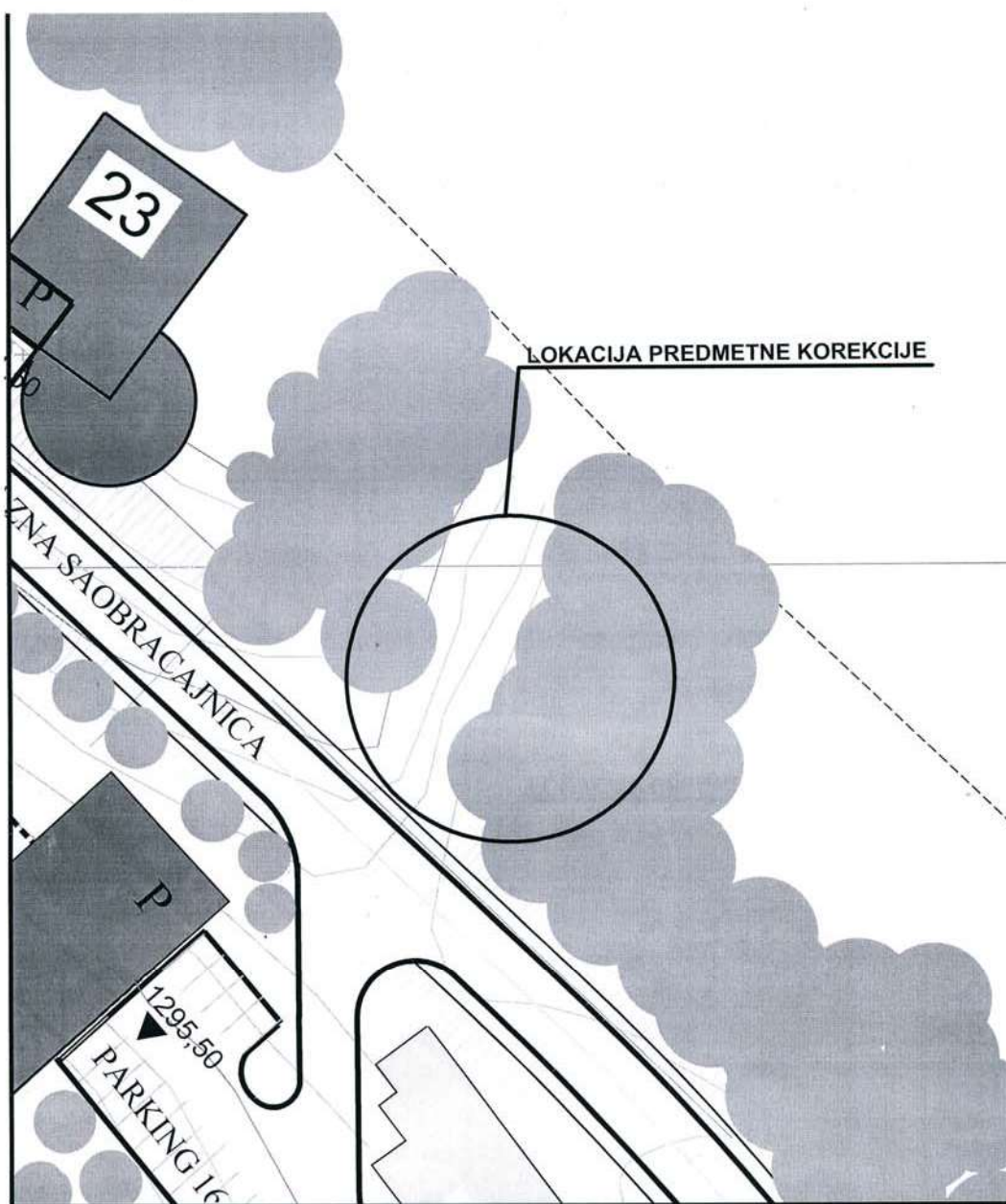
Na sjevero-zapadnoj strani lokaliteta, nalaze se sportski tereni Babinog dola.

Veličina prostornog obuhvata je 13,7 ha.

KOREKCIJA URBANISTIČKOG PROJEKTA
"BJELAŠNICA - I FAZA"

Korekcija plana radena je u cilju izgradnje podzemne garaže sa kuglanom i 204 parking mjesta, na parceli označenoj kao k.č. 3008 k.o. Presjenica, sa građevinskom linijom prikazanom u grafičkom prilogu br. 2 i 3. Objekat je projektovan po sistemu smaknutih polu-etaža sa dvostranim parkiranjem, a etaže su međusobno povezane kratkim kosinama. Kosine za kretanje vozila su unutar objekta zbog specifičnosti planinskih uslova. Objekat je uklopljen u teren sa minimalnim iskopima, krov je ozelenjen, a u materijalizaciji objekta predviđeno je korištenje drveta i prirodnih materijala.


Ukupna bruto građevinska površina objekta je cca 5000 m².



IZVOD IZ URBANISTIČKOG PROJEKTA "BJELAŠNICA" I FAZA
Službene novine Kantona Sarajevo, br: 2/01


M 1:500





KOREKCIJA URBANISTIČKOG PROJEKTA "BJELAŠNICA" I FAZA
Situacija - planirano stanje

M 1:500



GRADEVINSKA LINIJA PLANIRANOG GARAŽNOG OBJEKTA



ULAZ U GARAŽU